



ОООО «Альтернатива»

Свидетельство №СП-599/20 от 18 февраля 2020 г.

**«Строительство автомобильной дороги от региональной
дороги " Дмитриев-Береза-Меньшикова-Хомутовка" до
поселка Ширков Сквородневского сельсовета
Хомутовского района Курской области»**

ПРОЕКТ ПЛАНИРОВКИ ТЕРРИТОРИИ

ТОМ 1

Основная часть

04122020-ППТ.1

Согласовано			

Инд. № подл.	Подп. и дата	Взам. Инв. №

2020



ОООО «Альтернатива»

Свидетельство №СП-599/20 от 18 февраля 2020 г.

УТВЕРЖДЕНО
Постановлением Администрации
Хомутовского района
Курской области
№ _____ от _____

**«Строительство автомобильной дороги от региональной
дороги " Дмитриев-Береза-Меньшикова-Хомутовка" до
поселка Ширков Сквородневского сельсовета
Хомутовского района Курской области»**

ПРОЕКТ ПЛАНИРОВКИ ТЕРРИТОРИИ

ТОМ 1

Основная часть

04122020-ППТ.1

Директор

Рыкова Е.И.

ГИП

Сиваков В.В.

2020

Согласовано		

Взам. Инв. №

Подп. и дата

Инв. № подл.

Состав проекта

Том 1. Основная часть.

- Графические материалы.
- Пояснительная записка.

1	Чертеж красных линий; Чертеж зон планируемого размещения линейного объекта	04122020-ППТ.1
---	--	----------------

Том 2. Материалы по обоснованию.

- Графические материалы.
- Пояснительная записка.

1	Схема расположения элементов планировочной структуры	04122020-ППТ.2
2	Схема использования территории в период подготовки проекта планировки / Схема границ зон с особыми условиями использования территории	04122020-ППТ.2
3	Схема границ территорий, подверженных рisku возникновения ЧС природного и техногенного характера	04122020-ППТ.2
4	Схема организации движения транспорта. Схема организации лично-дорожной сети.	04122020-ППТ.2

Согласовано		

Взам. Инв. №

Подп. и дата

Инв. № подл.

04122020 - ПЗ								
Изм.	Кол.уч	Лист	№док	Подп.	Дата			
Проверил		Сиваков В.В.			29.12			
ГИП		Сиваков В.В.			29.12			
Разраб.		Долбин В.В.			29.12			
Строительство автомобильной дороги от региональной автомобильной дороги «Дмитриев-Береза-Меньшиково- Хомутовка» до поселка Ширков Сковородневского сельсовета								
						Стадия	Лист	Листов
						П	1	
ООО «Альтернатива»								

Содержание тома

№ п/п	Наименование	Стр.
	Состав проекта.	2
	Содержание тома.	3
1. Графическая часть		
1.1	Чертеж зон планируемого размещения линейного объекта.	
1.2	Чертеж красных линий	
2. Текстовая часть		
2.1	Исходно – разрешительная документация.	
2.2	Сведения о линейном объекте	
2.3	Положения об очередности планируемого развития территории	
2.4	Сведения о размещении линейного объекта на осваиваемой территории.	
2.5	Перечень координат характерных точек границ зон планируемого размещения линейных объектов	
2.6	Предельные параметры разрешенного строительства, реконструкции объектов капитального строительства, входящих в состав линейных объектов в границах зон их планируемого размещения.	
2.7	Мероприятия по сохранению объектов культурного наследия от возможного негативного воздействия в связи с размещением линейных объектов.	
2.8	Мероприятия по охране окружающей среды.	
2.9	Защита территории от чрезвычайных ситуаций природного и техногенного характера, проведение мероприятий по гражданской обороне и обеспечению пожарной безопасности.	
2.10	Библиография	

Согласовано

Взам. Инв. №

Подп. и дата

Инв. № подл.

Изм.	Кол.уч	Лист	№ док	Подп.	Дата		

04122020 - ПЗ

Лист

Раздел 1.

**Проект планировки территории.
Графическая часть.**

Согласовано				

Взам. Инв. №

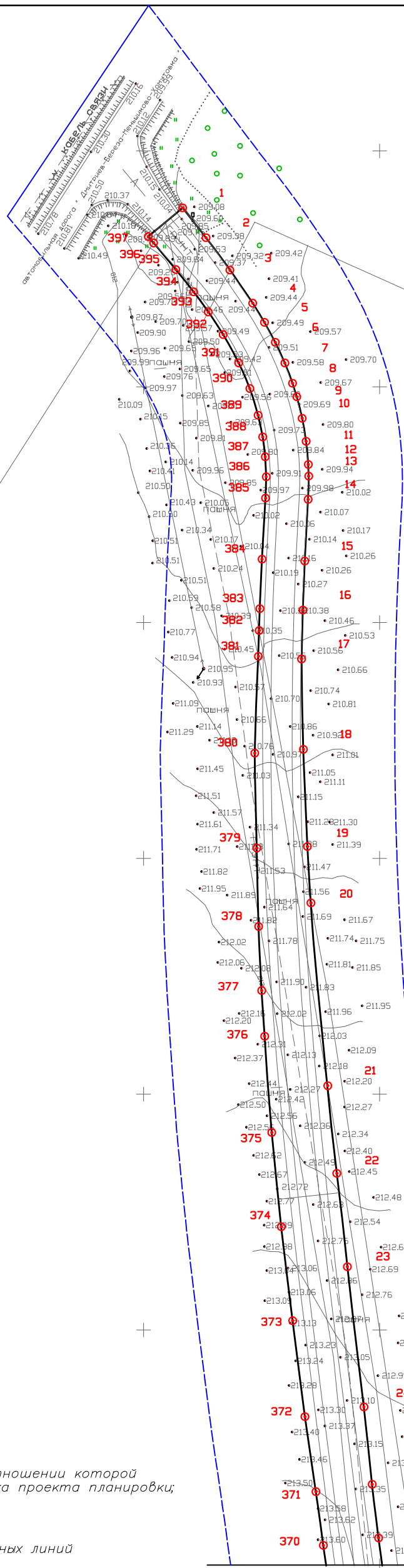
Подп. и дата

Инв. № подл.

Изм.	Кол.уч	Лист	№ док	Подп.	Дата

04122020 - ПЗ

Лист



46:26:100909:17

46:26:100911:12

Условные обозначения:

- - - - - — границы территории, в отношении которой осуществляется подготовка проекта планировки;
- — — — — — красные линии
- 370 — характерные точки красных линий

Лист 1

Линия сводки с л.2

Заказчик					Администрация Хомутовского района Курской области						
					Шифр №: 04122020 – ППТ.1						
					Строительство автомобильной дороги от региональной автомобильной дороги «Дмитриев–Береза–Меньшиково–Хомутовка» до поселка Ширков Сквородневского сельсовета Хомутовского района Курской области						
Изм.	Кол	Лист	№ док	Погн.	Дата				Стадия	Лист	Листов
Проверил		Сиваков В.В.			29.12.20	Проект планировки территории. Основная часть.			П	1	20
ГИП		Сиваков В.В.			29.12.20						
					Чертеж красных линий. М 1 : 1000			ООО "Альтернатива"			
Разраб.		Долбин В.В.			29.12.20						

46:26:100909:17

Линия сводки с л.1

Лист 2



46:26:100911:12

Лист 2




Линия сводки с л.3

46:26:100909:19

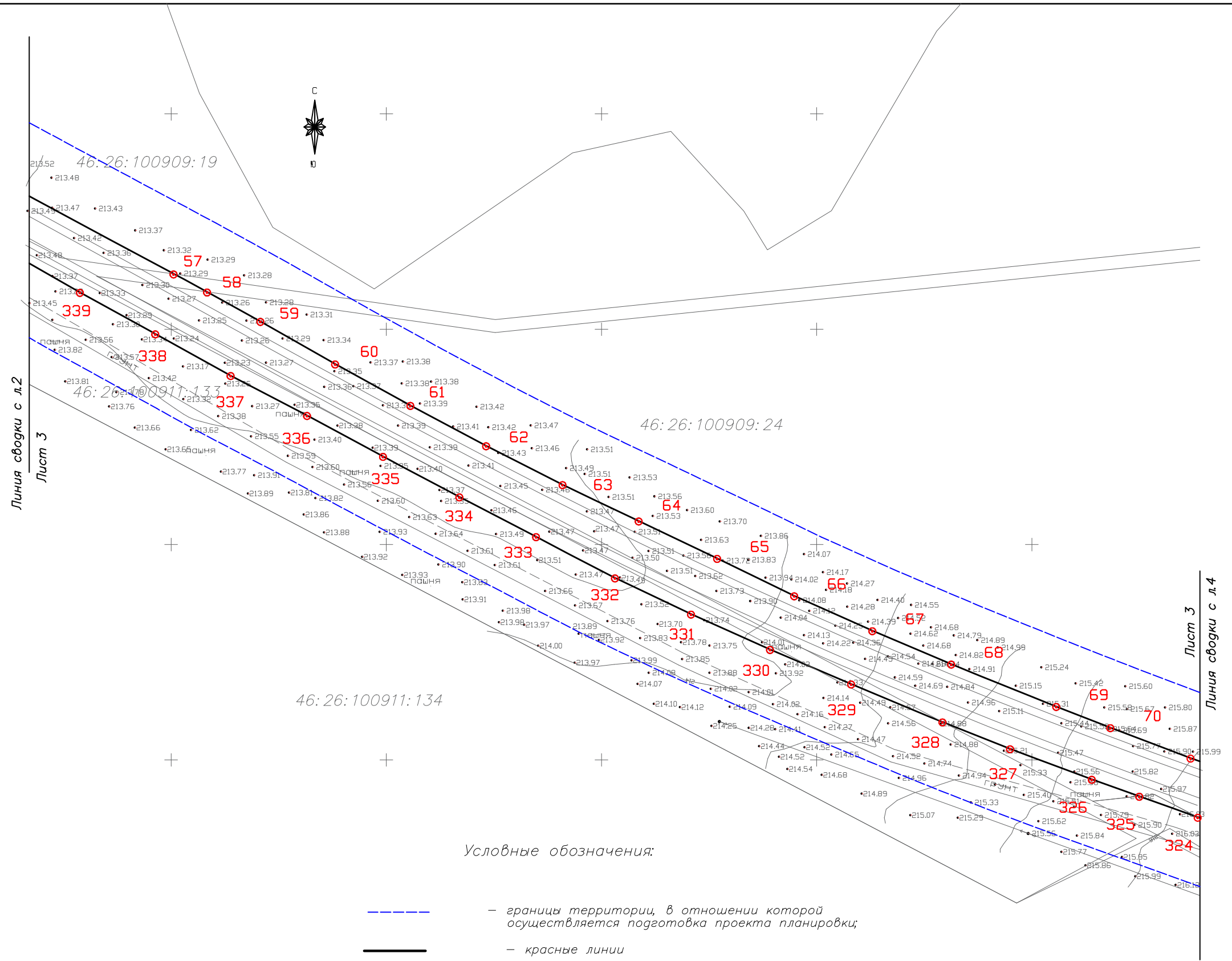
46:26:100911:133

46:26:100911:134

Условные обозначения:

-  — границы территории, в отношении которой осуществляется подготовка проекта планировки;
-  — красные линии
-  — характерные точки красных линий

					Шифр №:	04122020 – ППТ.1			
					Строительство автомобильной дороги от региональной автомобильной дороги «Дмитриев–Береза–Меньшиково–Хомутовка» до поселка Ширков Сковородневского сельсовета Хомутовского района Курской области				
Изм.	Кол	Лист	№ док	Подп.	Дата	Проект планировки территории. Основная часть.	Стадия	Лист	Листов
Проверил		Сиваков В.В.			29.12.20		П	2	20
ГИП		Сиваков В.В.			29.12.20				
Разраб.		Долбин В.В.			29.12.20				
						Чертеж красных линий. М 1 : 1000	ООО "Альтернатива"		



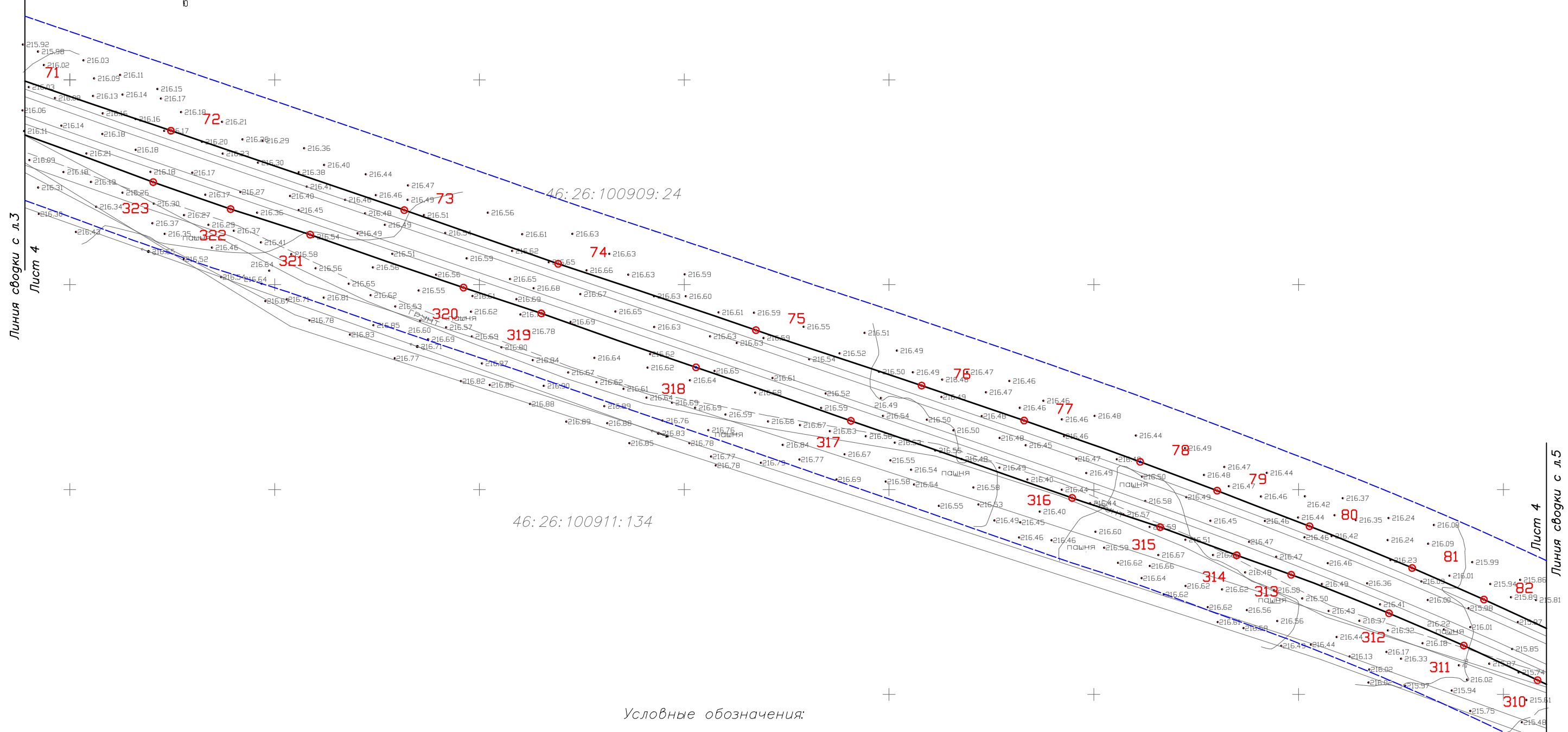
46:26:100911:134

46:26:100909:24

Условные обозначения:

- границы территории, в отношении которой осуществляется подготовка проекта планировки;
- красные линии
- характерные точки красных линий

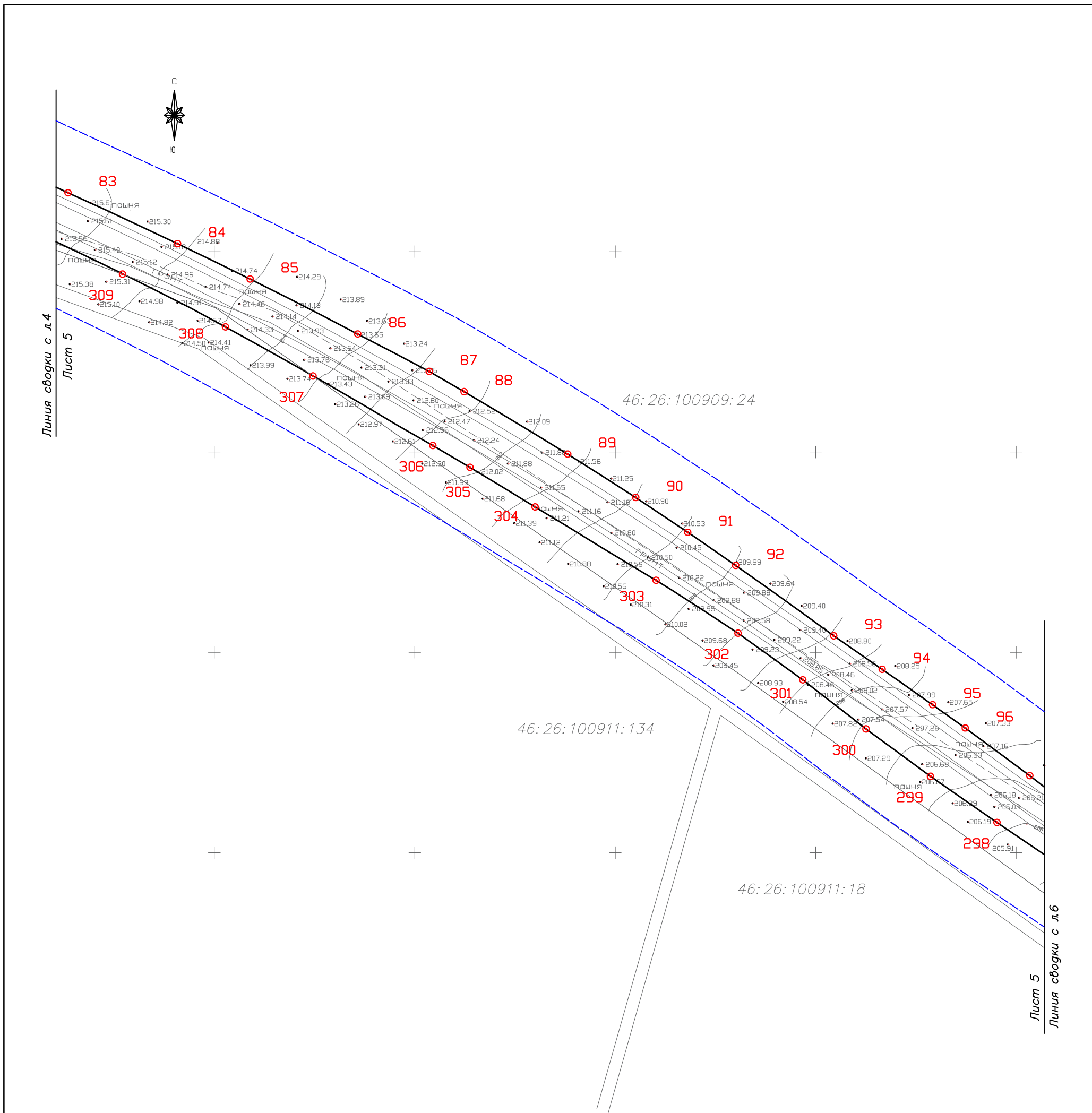
					Шифр №: 04122020 – ППТ.1				
					Строительство автомобильной дороги от региональной автомобильной дороги «Дмитриев–Береза–Меньшиково–Хомутовка» до поселка Ширков Сковородневского сельсовета Хомутовского района Курской области.				
Изм.	Кол	Лист	№ док	Подп.	Дата	Проект планировки территории. Основная часть.	Стадия	Лист	Листов
							П	3	20
Проверил		Сиваков В.В.			29.12.20				
		ГИП		Сиваков В.В.	29.12.20				
						Чертеж красных линий. М 1 : 1000	ООО "Альтернатива"		
Разраб.		Долбин В.В.			29.12.20				



Условные обозначения:

- границы территории, в отношении которой осуществляется подготовка проекта планировки;
- красные линии
- характерные точки красных линий

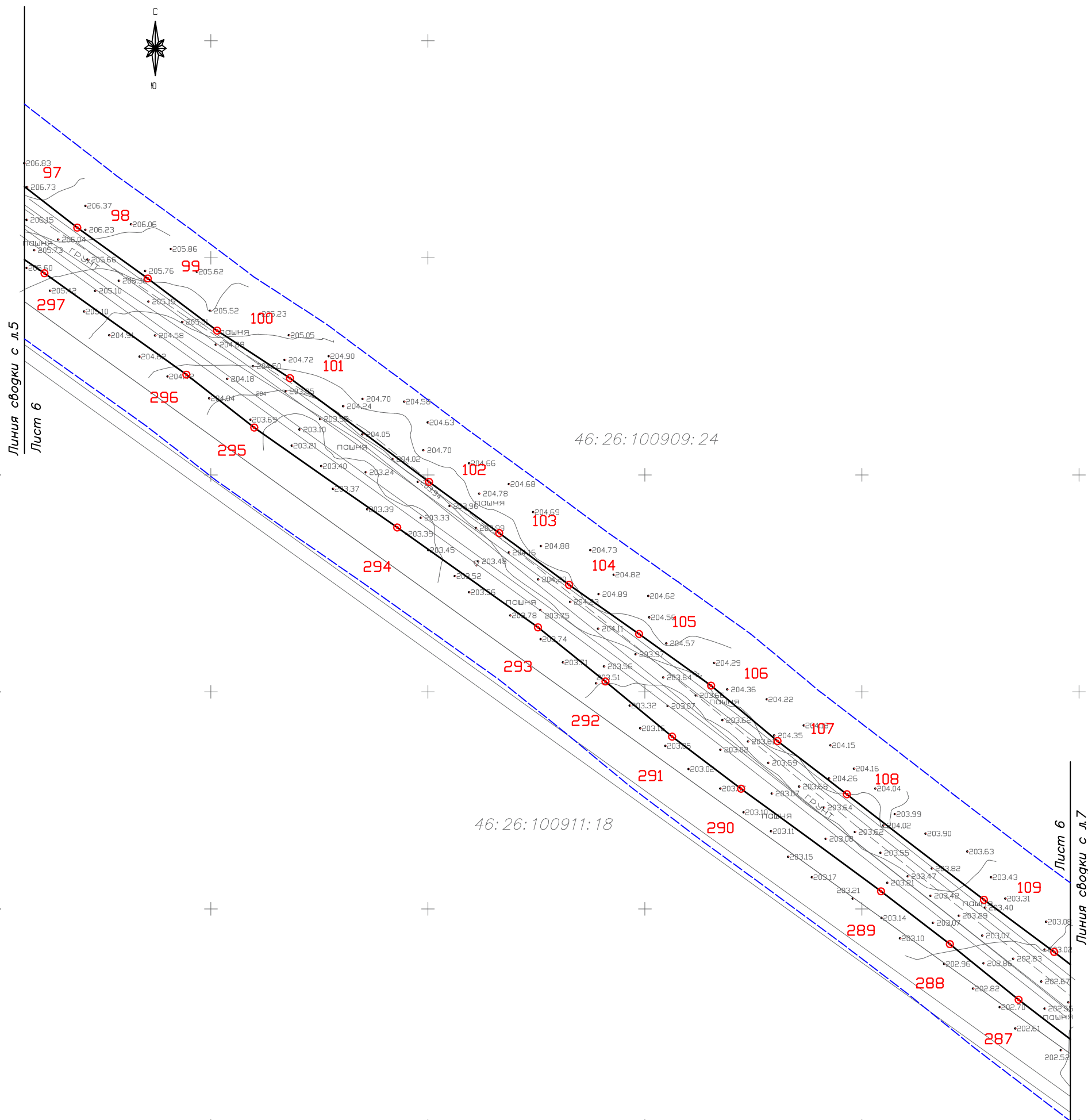
					Шифр №: 04122020 – ППТ.1				
					Строительство автомобильной дороги от региональной автомобильной дороги «Дмитриев–Береза–Меньшиково–Хомутовка» до поселка Ширков Сковородневского сельсовета Хомутовского района Курской области				
Изм.	Кол	Лист	№ док	Подп.	Дата	Проект планировки территории. Основная часть.	Стадия	Лист	Листов
							П	4	20
Проверил		Сиваков В.В.			29.12.20	Чертеж красных линий. М 1 : 1000	ООО "Альтернатива"		
ГИП		Сиваков В.В.			29.12.20				
Разраб.		Долбин В.В.			29.12.20				



Условные обозначения:

- - - - - — границы территории, в отношении которой осуществляется подготовка проекта планировки;
- — — — — — красные линии
- ³⁷⁰ — характерные точки красных линий

					Шифр №:	04122020 – ППТ.1			
					Строительство автомобильной дороги от региональной автомобильной дороги «Дмитриев–Береза–Меньшиково–Хомутовка» до поселка Ширков Сквородневского сельсовета Хомутовского района Курской области				
Изм.	Кол	Лист	№ док	Погн.	Дата	Проект планировки территории. Основная часть.	Стадия	Лист	Листов
Проверил		Сиваков В.В.			29.12.20		П	5	20
ГИП		Сиваков В.В.			29.12.20				
Разраб.		Долбин В.В.			29.12.20	Чертеж красных линий. М 1 : 1000	ООО "Альтернатива"		



Условные обозначения:

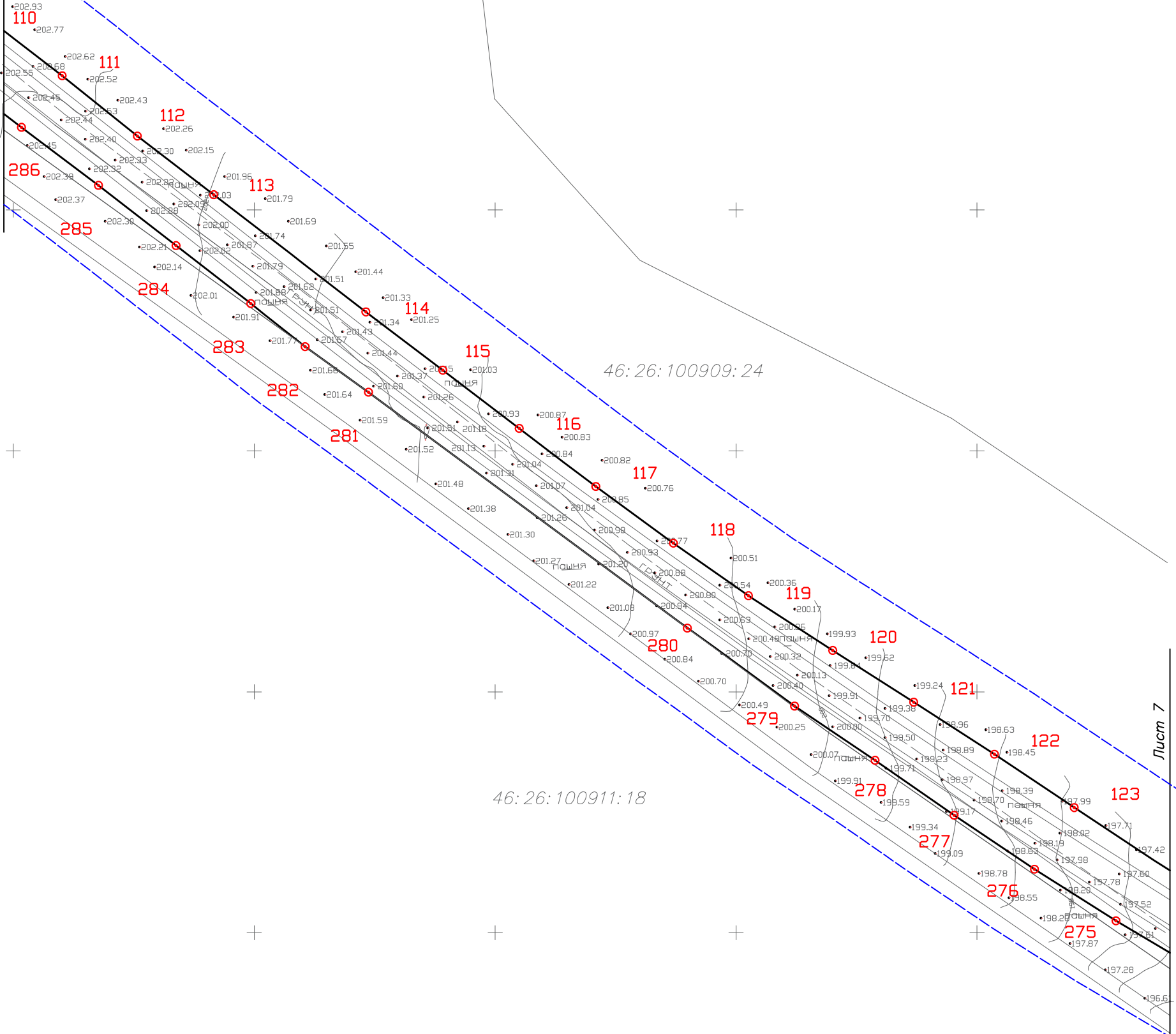
- - - - - — границы территории, в отношении которой осуществляется подготовка проекта планировки;
- — — — — — красные линии
- 370 — характерные точки красных линий

					Шифр №:	04122020 – ППТ.1			
					Строительство автомобильной дороги от региональной автомобильной дороги «Дмитриев–Береза–Меньшиково–Хомутовка» до поселка Ширков Сковородневского сельсовета Хомутовского района Курской области				
Изм.	Кол	Лист	№ док	Подп.	Дата	Проект планировки территории. Основная часть.	Стадия	Лист	Листов
Проверил		Сиваков В.В.			29.12.20		П	6	20
ГИП		Сиваков В.В.			29.12.20				
Разраб.		Долбин В.В.			29.12.20	Чертеж красных линий. М 1 : 1000	ООО "Альтернатива"		



Линия сводки с л.6
Лист 7

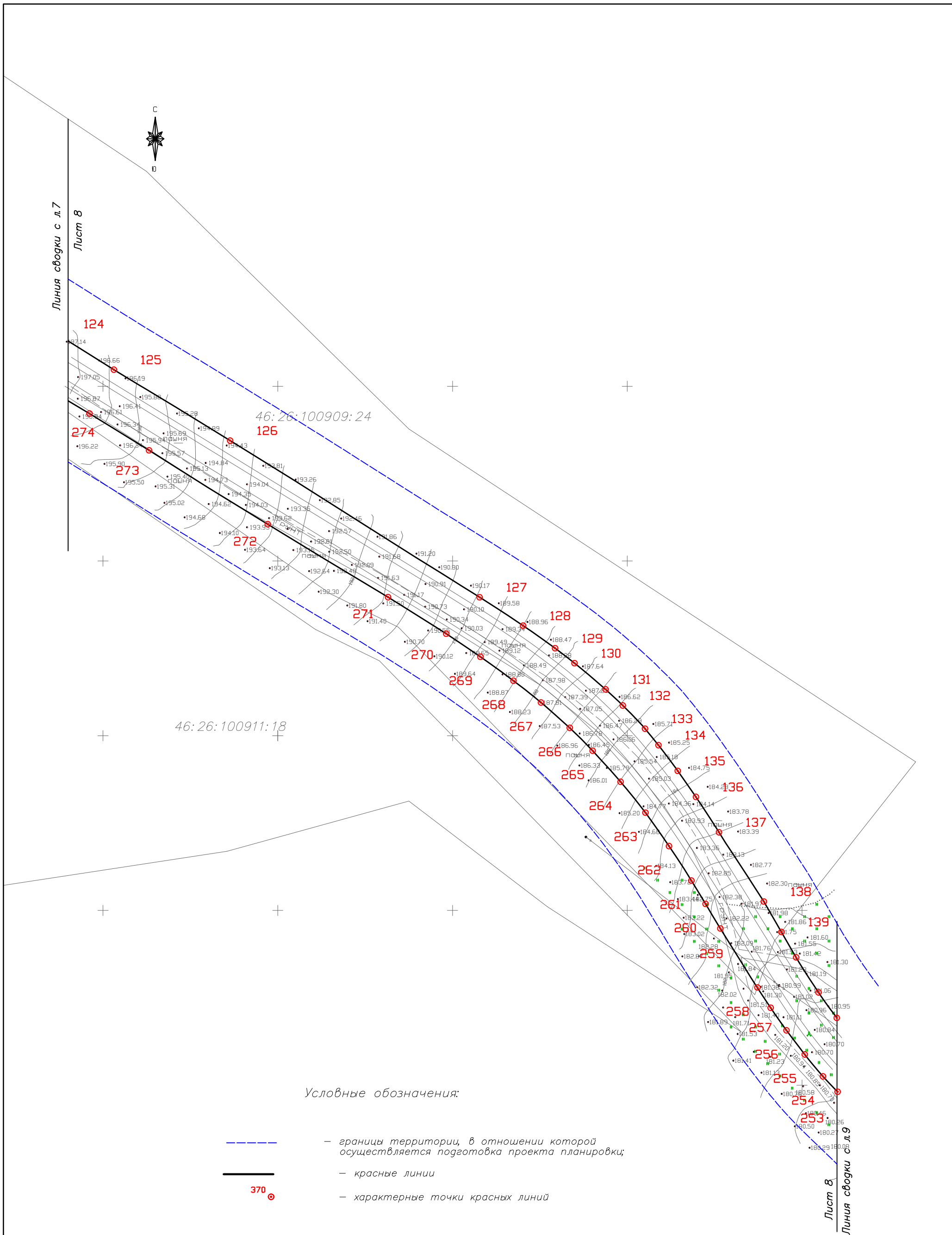
Лист 7
Линия сводки с л.8



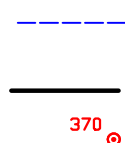
Условные обозначения:

- границы территории, в отношении которой осуществляется подготовка проекта планировки;
- красные линии
- характерные точки красных линий

					Шифр №:	04122020 – ППТ.1			
					Строительство автомобильной дороги от региональной автомобильной дороги «Дмитриев–Береза–Меньшиково–Хомутовка» до поселка Ширков Сковородневского сельсовета Хомутовского района Курской области				
Изм.	Кол	Лист	№ док	Подп.	Дата	Проект планировки территории. Основная часть.	Стадия	Лист	Листов
Проверил		Сиваков В.В.			29.12.20		П	7	20
ГИП		Сиваков В.В.			29.12.20				
Разраб.		Долбин В.В.			29.12.20	Чертеж красных линий. М 1 : 1000	ООО "Альтернатива"		

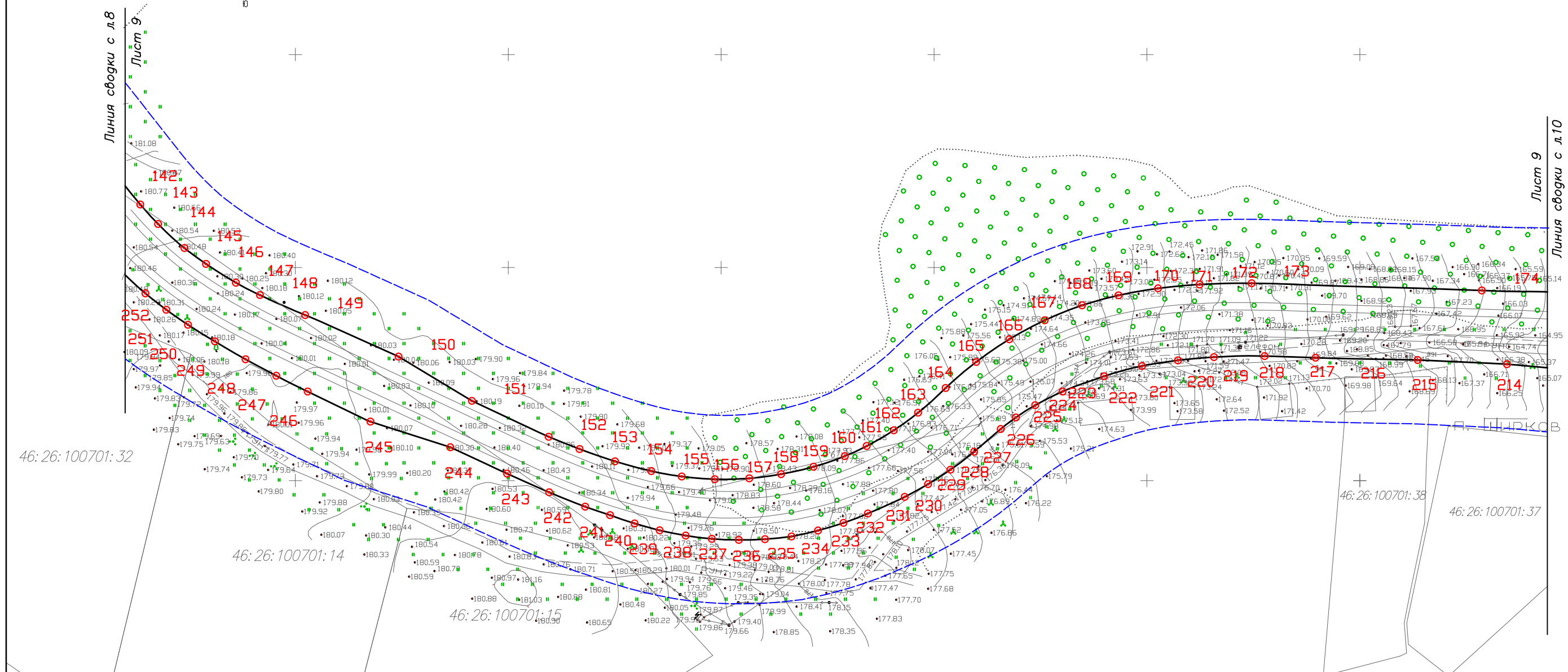


Условные обозначения:



- границы территории, в отношении которой осуществляется подготовка проекта планировки;
- красные линии
- характерные точки красных линий

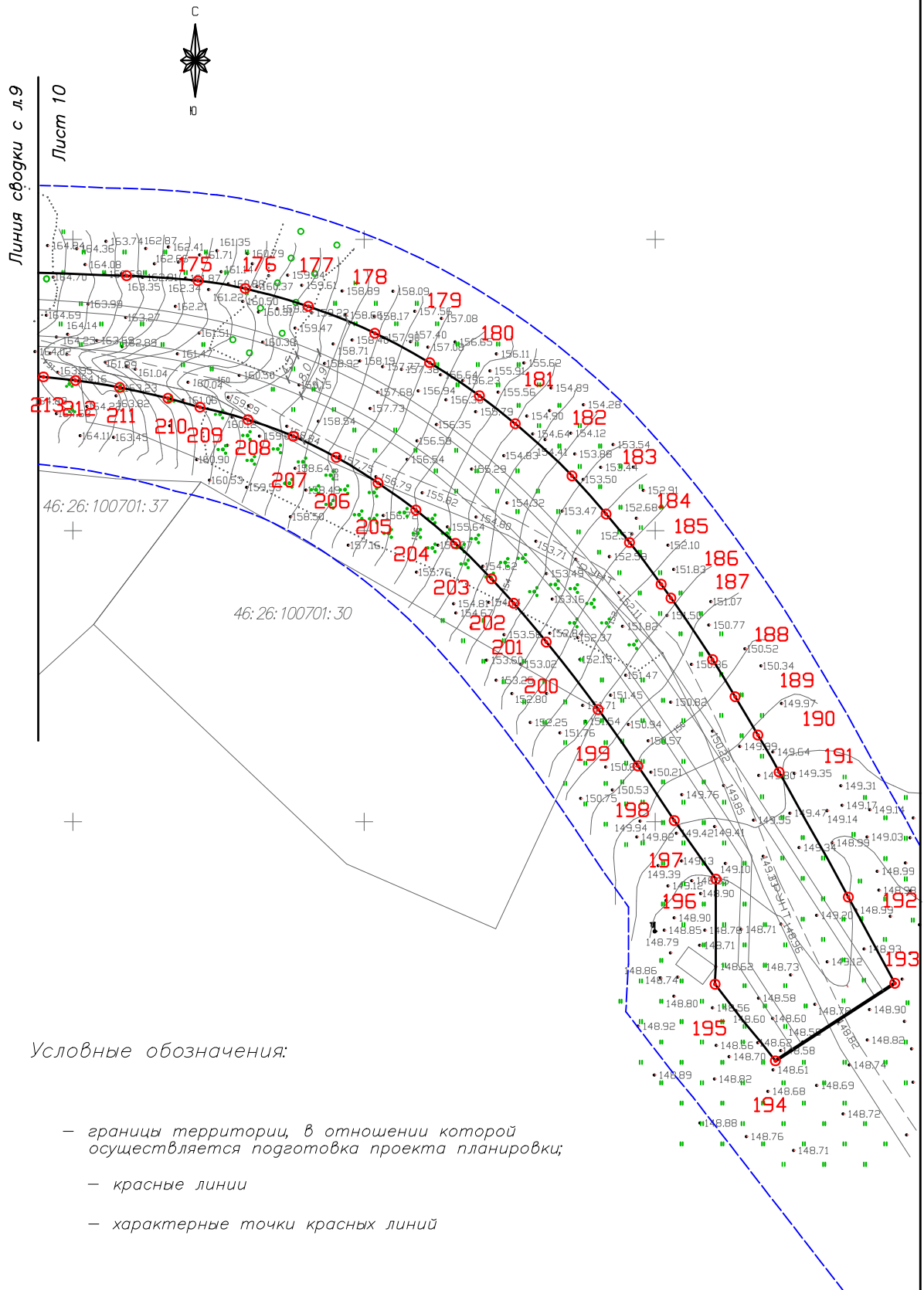
					Шифр №:	04122020 – ППТ.1			
					Строительство автомобильной дороги от региональной автомобильной дороги «Дмитриев–Береза–Меньшиково–Хомутовка» до поселка Ширков Сквородневского сельсовета Хомутовского района Курской области				
Изм.	Кол	Лист	№ док	Подп.	Дата	Проект планировки территории. Основная часть.	Стадия	Лист	Листов
Проверил		Сиваков	В.В.		29.12.20		П	8	20
ГИП		Сиваков	В.В.		29.12.20				
Разраб.		Долбин	В.В.		29.12.20	Чертеж красных линий. М 1 : 1000	ООО "Альтернатива"		



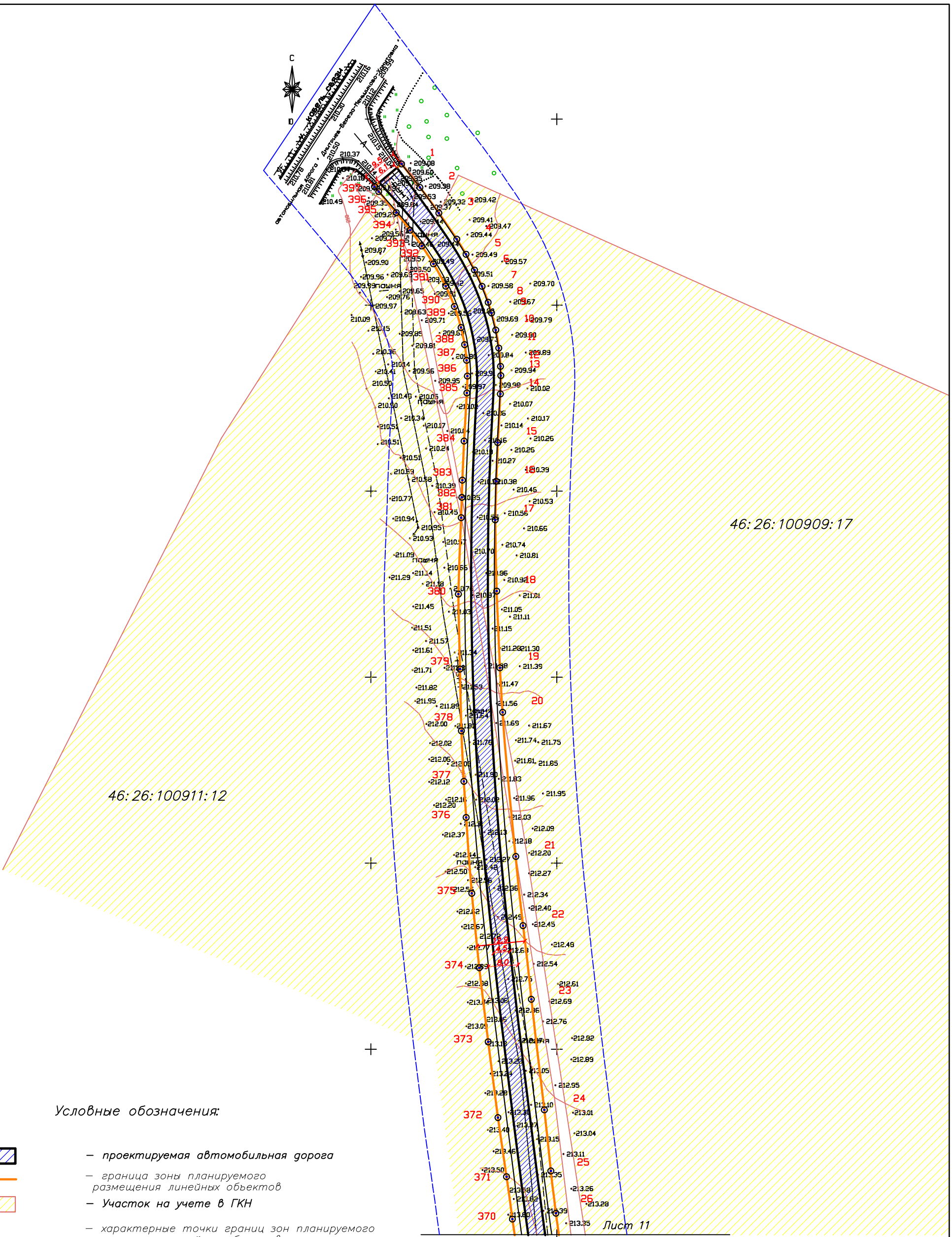
Условные обозначения:

- - - — границы территории, в отношении которой осуществляется подготовка проекта планировки;
- — — — красные линии
- — характерные точки красных линий

				Шифр №: 04122020 – ППТ.1	
				Строительство автомобильной дороги от региональной автомобильной дороги «Дмитриев–Береза–Меньшиково–Хомутовка» до поселка Ширков Сквородневского сельсовета Хомутовского района Курской области.	
Изм.	Кол	Лист № док	Подп.	Дата	Проект планировки территории. Основная часть.
Проверил		Сиваков В.В.		29.12.20	
		ГИП	Сиваков В.В.	29.12.20	Стадия
					Лист
					Листов
Разраб.		Долбин В.В.		29.12.20	000 "Альтернатива"








						Шифр №:	04122020 – ППТ.1		
						Строительство автомобильной дороги от магистральной автомобильной дороги «Дмитриев-Береза-Меньшиково-Хомутовка» до поселка Широк Шквородневского сельсовета Хомутовского района Курской области			
Изм.	Кол	Лист	№ док	Подп.	Дата		Стадия	Лист	Листов
	Проверил	Сиваков В.В.			29.12.20	Проект планировки территории. Основная часть.	п	10	20
	ГИП	Сиваков В.В.			29.12.20				
						Чертеж красных линий. М 1 : 1000	ООО "Альтернатива"		
	Разраб.	Долбин В.В.			29.12.20				



46:26:100911:12

46:26:100909:17

Условные обозначения:

-  – проектируемая автомобильная дорога
-  – граница зоны планируемого размещения линейных объектов
-  – Участок на учете в ГКН
-  – характерные точки границ зон планируемого размещения линейных объектов
-  – границы территории, в отношении которой осуществляется подготовка проекта планировки;

Лист 11
Линия сводки с л.12

Заказчик					Администрация Хомутовского района Курской области						
					Шифр №: 04122020 – ППТ.1						
					Строительство автомобильной дороги от региональной автомобильной дороги «Дмитриев–Береза–Меньшиково–Хомутовка» до поселка Ширков Сковородневского сельсовета Хомутовского района Курской области						
Изм.	Кол	Лист	№ док	Подп.	Дата				Стадия	Лист	Листов
Проверил		Сиваков В.В.			29.12.20	Проект планировки территории. Основная часть.			П	11	20
ГИП		Сиваков В.В.			29.12.20				000 "Альтернатива"		
Разраб.		Долбин В.В.			29.12.20	Чертеж зон планируемого размещения линейного объекта. М 1 : 1000					

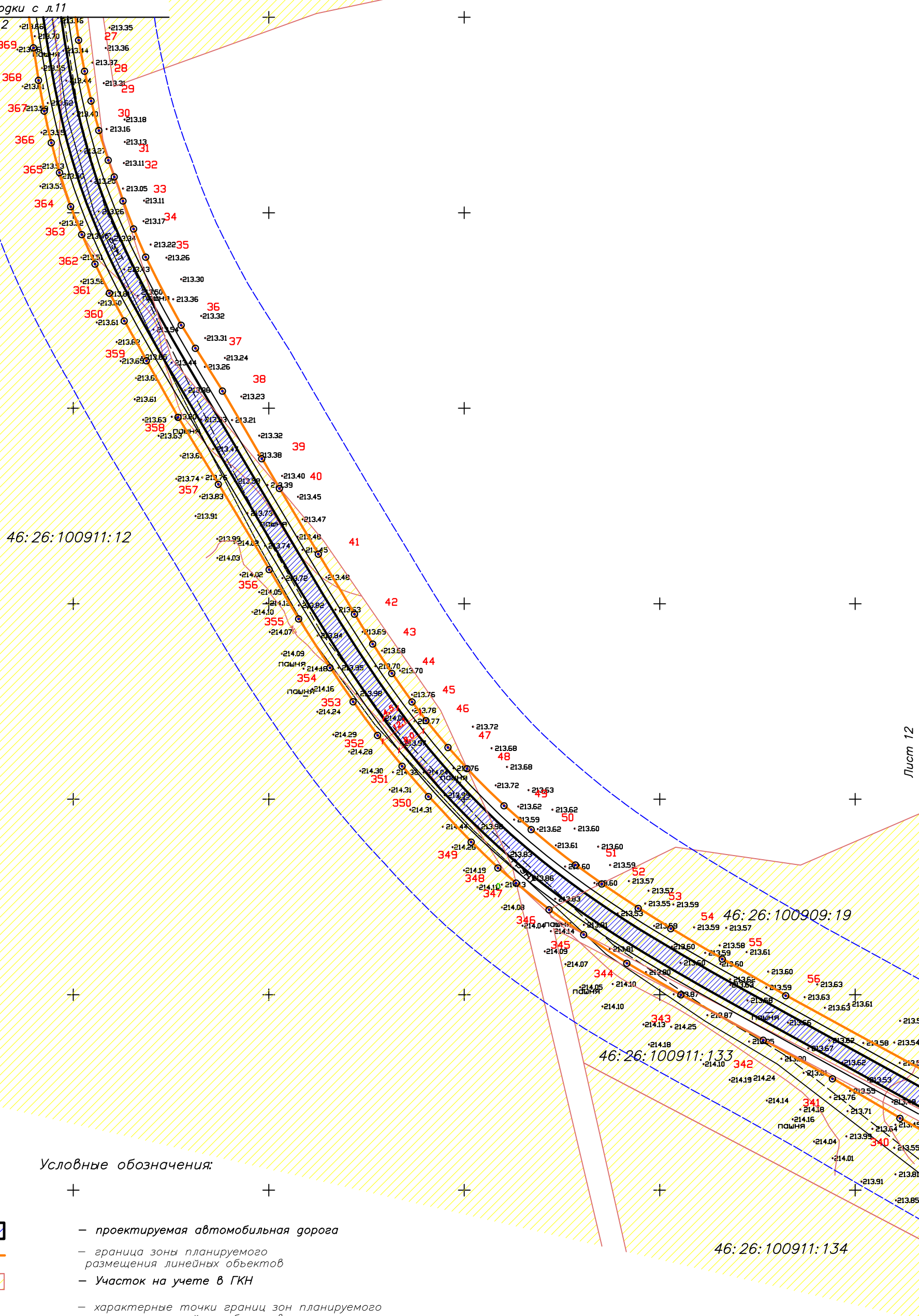
46:26:100909:17

Линия сводки с л.11

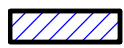




Лист 12

46:26:100911:12

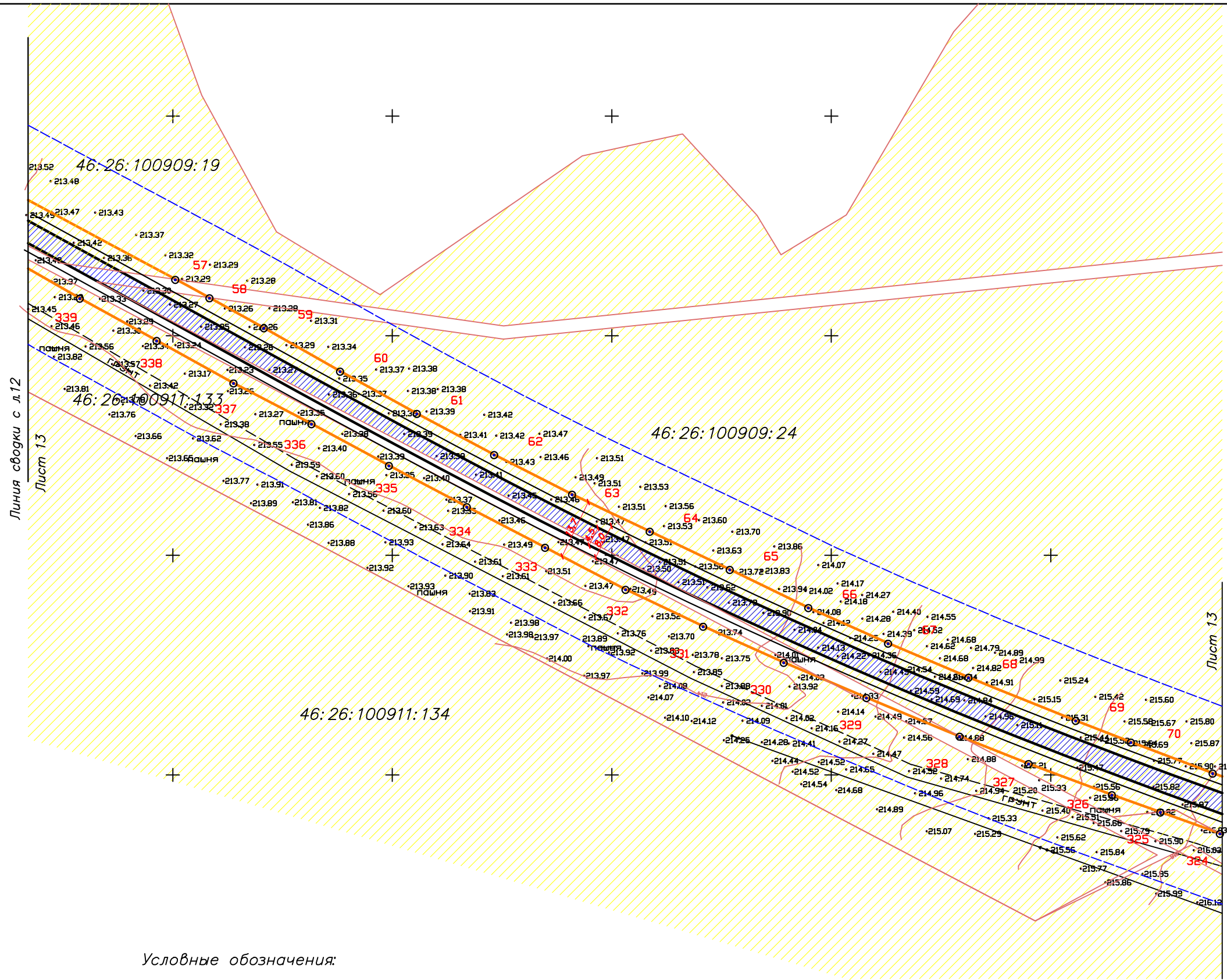
Лист 12
Линия сводки с л.13








Условные обозначения:

-  — проектируемая автомобильная дорога
-  — граница зоны планируемого размещения линейных объектов
-  — Участок на учете в ГКН
-  — характерные точки границ зон планируемого размещения линейных объектов
-  — границы территории, в отношении которой осуществляется подготовка проекта планировки;

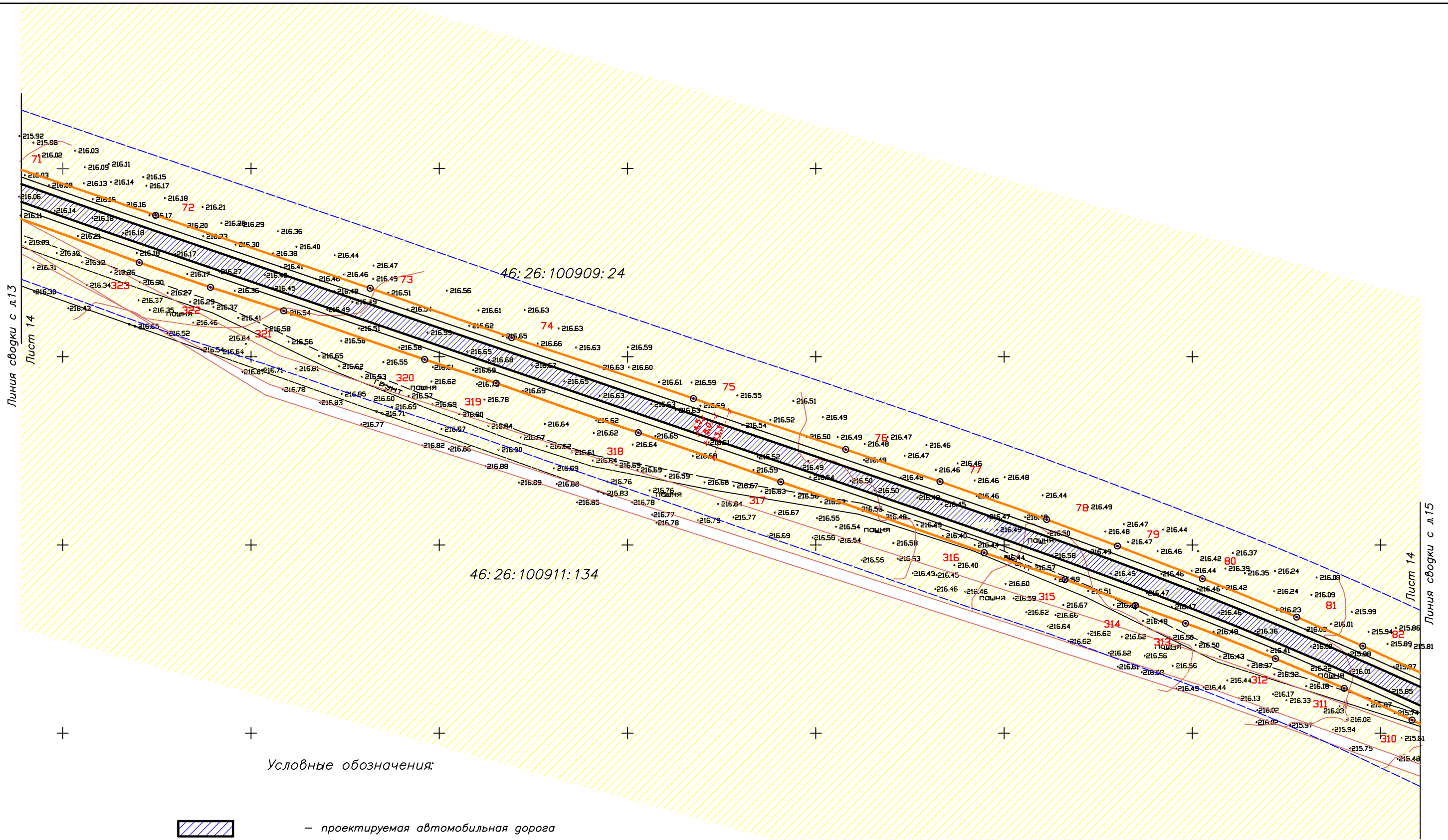
					Шифр №: 04122020 – ППТ.1	
					Строительство автомобильной дороги от региональной автомобильной дороги «Дмитриев–Береза–Меньшиково–Хомутовка» до поселка Ширков Сковородневского сельсовета Хомутовского района Курской области	
Изм.	Кол	Лист	№ док	Подп.	Дата	
Проверил		Сиваков В.В.			29.12.20	Проект планировки территории. Основная часть.
ГИП		Сиваков В.В.			29.12.20	
Разраб.		Долбин В.В.			29.12.20	Статус
					Чертёж зон планируемого размещения линейного объекта. М 1 : 1000	
					000 "Альтернатива"	
					Стадия	Лист
					П	12
					Листов	20








Условные обозначения:

-  — проектируемая автомобильная дорога
-  — граница зоны планируемого размещения линейных объектов
-  — Участок на учете в ГКН
-  — характерные точки границ зон планируемого размещения линейных объектов
-  — границы территорий, в отношении которой осуществляется подготовка проекта планировки;

					Шифр №:	04122020 – ППТ.1			
					Строительство автомобильной дороги от региональной автомобильной дороги «Дмитриев–Береза–Меньшиково–Хомутовка» до поселка Ширков Сковородневского сельсовета Хомутовского района Курской области.				
Изм.	Кол	Лист	№ док	Подп.	Дата	Проект планировки территории. Основная часть.	Стадия	Лист	Листов
							П	13	20
Проверил		Сиваков В.В.			29.12.20				
		ГИП		Сиваков В.В.	29.12.20				
						Чертеж зон планируемого размещения линейного объекта. М 1 : 1000	ООО "Альтернатива"		
Разраб.		Долбин В.В.			29.12.20				



Условные обозначения:

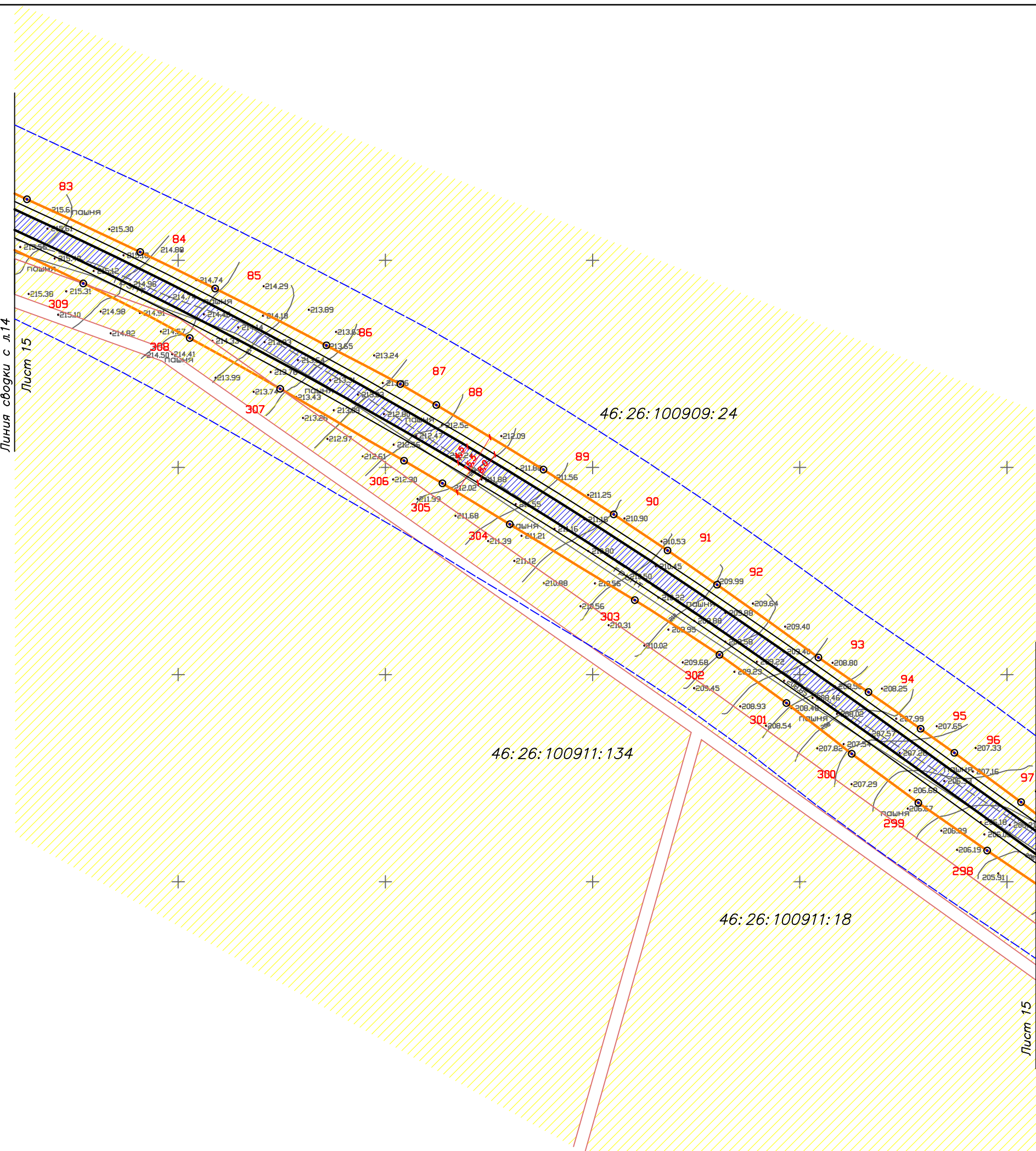
-  — проектируемая автомобильная дорога
-  — граница зоны планируемого размещения линейных объектов
-  — Участок на учете в ГКН
-  1 — характерные точки границ зон планируемого размещения линейных объектов
-  — границы территории, в отношении которой осуществляется подготовка проекта планировки;

					Шифр №: 04122020 – ППТ.1	
					Строительство автомобильной дороги от региональной автомобильной дороги «Дмитриев–Береза–Меньшиково–Хомутовка» до поселка Ширков Сковородневского сельсовета Хомутовского района Курской области.	
Изм.	Кол	Лист	№ док	Подп.	Дата	Проект планировки территории. Основная часть.
Проверил		Сиваков В.В.			29.12.20	Стадия Лист Листов П 14 20
ГИП		Сиваков В.В.			29.12.20	
Разраб.		Долбин В.В.			29.12.20	ООО "Альтернатива"

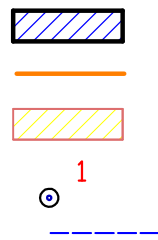
Чертеж зон планируемого размещения линейного объекта.
М 1 : 1000

Линия сводки с л.14
Лист 15

Лист 15
Линия сводки с л.16




Условные обозначения:








- проектируемая автомобильная дорога
- граница зоны планируемого размещения линейных объектов
- Участок на учете в ГКН
- 1 — характерные точки границ зон планируемого размещения линейных объектов
- границы территории, в отношении которой осуществляется подготовка проекта планировки;

					Шифр №:	04122020 – ППТ.1			
					Строительство автомобильной дороги от региональной автомобильной дороги «Дмитриев–Береза–Меньшиково–Хомутовка» до поселка Ширков Сковородневского сельсовета Хомутовского района Курской области				
Изм.	Кол	Лист	№ док	Подп.	Дата	Проект планировки территории. Основная часть.	Стадия	Лист	Листов
Проверил		Сиваков В.В.			29.12.20		П	15	20
ГИП		Сиваков В.В.			29.12.20				
Разраб.		Долбин В.В.			29.12.20	Чертеж зон планируемого размещения линейного объекта. М 1 : 1000	ООО "Альтернатива"		



Условные обозначения:

-  - проектируемая автомобильная дорога
-  - граница зоны планируемого размещения линейных объектов
-  - Участок на учете в ГКН
-  - характерные точки границ зон планируемого размещения линейных объектов
-  - границы территории, в отношении которой осуществляется подготовка проекта планировки;

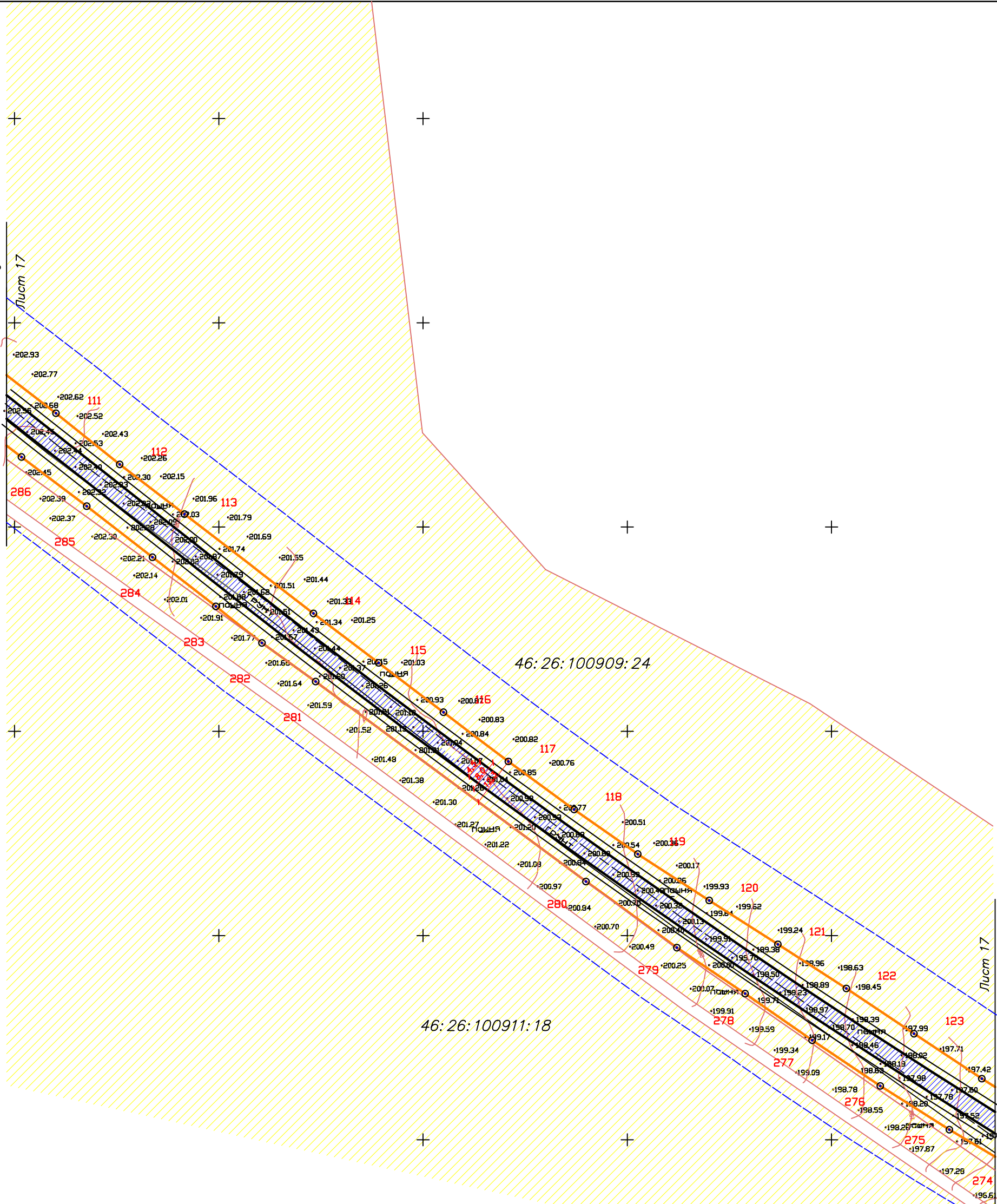
					Шифр №:	04122020 – ППТ.1			
					Строительство автомобильной дороги от региональной автомобильной дороги «Дмитриев–Береза–Меньшиково–Хомутовка» до поселка Ширков Сковородневского сельсовета Хомутовского района Курской области				
Изм.	Кол	Лист	№ док	Подп.	Дата	Проект планировки территории. Основная часть.	Стадия	Лист	Листов
Проверил		Сиваков В.В.			29.12.20		П	16	20
ГИП		Сиваков В.В.			29.12.20				
Разраб.		Долбин В.В.			29.12.20	Чертеж зон планируемого размещения линейного объекта. М 1 : 1000	ООО "Альтернатива"		

Линия сводки с л.16






Лист 17

Лист 17


Линия сводки с л.18



Условные обозначения:

-  — проектируемая автомобильная дорога
-  — граница зоны планируемого размещения линейных объектов
-  — Участок на учете в ГКН
-  — характерные точки границ зон планируемого размещения линейных объектов
-  — границы территорий, в отношении которой осуществляется подготовка проекта планировки;

					Шифр №:	04122020 – ППТ.1			
					Строительство автомобильной дороги от региональной автомобильной дороги «Дмитриев–Береза–Меньшиково–Хомутовка» до поселка Ширков Сковородневского сельсовета Хомутовского района Курской области				
Изм.	Кол	Листы	№ док	Подп.	Дата	Проект планировки территории. Основная часть.	Стадия	Лист	Листов
Проверил		Сиваков В.В.			29.12.20		П	17	20
ГИП		Сиваков В.В.			29.12.20				
Разраб.		Долбин В.В.			29.12.20	Чертеж зон планируемого размещения линейного объекта. М 1 : 1000			ООО "Альтернатива"



Условные обозначения:



– проектируемая автомобильная дорога



– граница зоны планируемого размещения линейных объектов



– Участок на учете в ГКН



– характерные точки границ зон планируемого размещения линейных объектов



– границы территории, в отношении которой осуществляется подготовка проекта планировки;

					Шифр №:	04122020 – ППТ.1			
					Строительство автомобильной дороги от региональной автомобильной дороги «Дмитриев–Береза–Меньшиково–Хомутовка» до поселка Ширков Сквородневского сельсовета Хомутовского района Курской области				
Изм.	Кол	Лист	№ док	Подп.	Дата	Проект планировки территрии. Основная часть.	Стадия	Лист	Листов
Проверил		Сиваков В.В.			29.12.20		П	18	20
ГИП		Сиваков В.В.			29.12.20				
Разраб.		Долбин В.В.			29.12.20	Чертеж зон планируемого размещения линейного объекта. М 1 : 1000	ООО "Альтернатива"		

Линия сводки с л.17

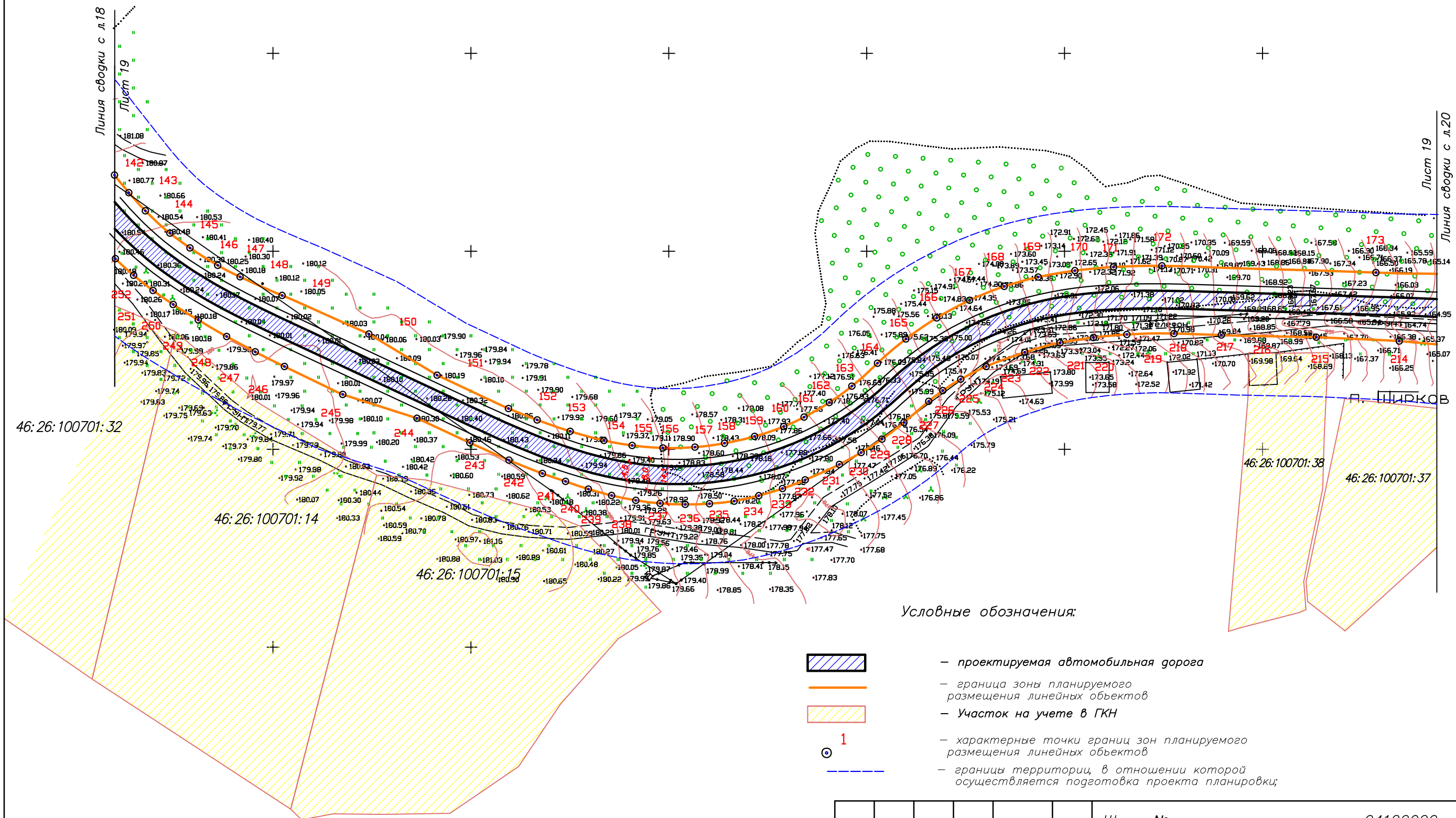
Лист 18

46:26:100909:24






46:26:100911:18

Лист 18

Линия сводки с л.19



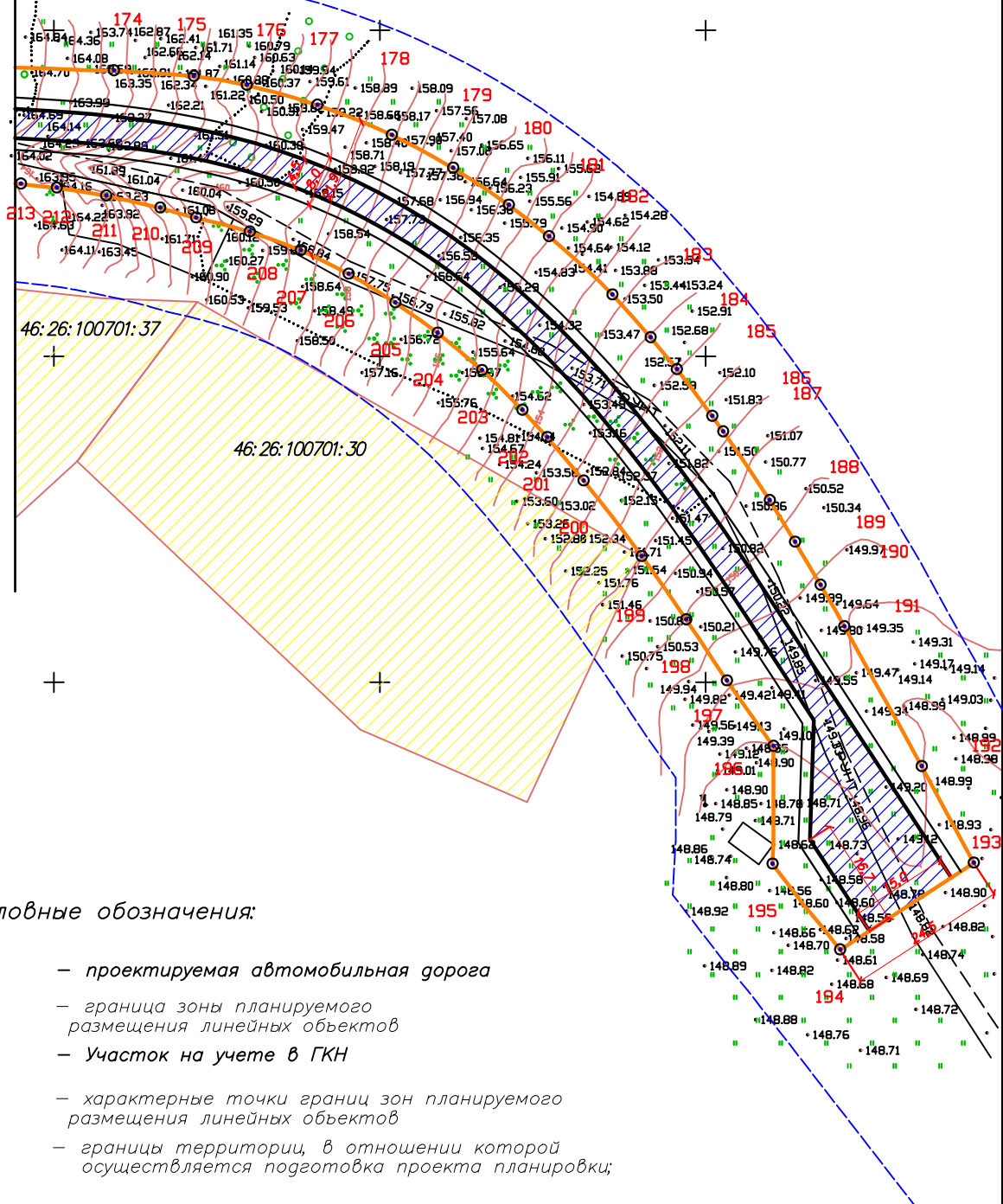
Условные обозначения:

-  – проектируемая автомобильная дорога
-  – граница зоны планируемого размещения линейных объектов
-  – Участок на учете в ГКН
-  – характерные точки граници зон планируемого размещения линейных объектов
-  – границы территории, в отношении которой осуществляется подготовка проекта планировки;

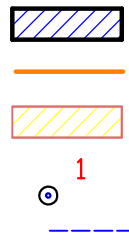
				Шифр №: 04122020 – ППТ.1				
				Строительство автомобильной дороги от региональной автомобильной дороги «Дмитриев–Береза–Меньшиково–Хомутовка» до поселка Ширков Сквородневского сельсовета Хомутовского района Курской области.				
Изм.	Кол	Лист № док	Подп.	Дата	Проект планировки территории. Основная часть.	Стадия	Лист	Листов
						П	19	20
Проверил		Сиваков В.В.		29.12.20	Чертеж зон планируемого размещения линейного объекта. М 1 : 1000	ООО "Альтернатива"		
ГИП		Сиваков В.В.		29.12.20				
Разраб.		Долбин В.В.		29.12.20				

Линия съетки с л.19

Лист 20



Условные обозначения:



- проектируемая автомобильная дорога
- граница зоны планируемого размещения линейных объектов
- Участок на учете в ГКН
- 1 — характерные точки границ зон планируемого размещения линейных объектов
- границы территории, в отношении которой осуществляется подготовка проекта планировки;

Шифр №:						04122020 – ППТ.1		
Строительство автомобильной дороги от региональной автомобильной дороги «Дмитриев–Береза–Меньшиково–Хомутовка» до поселка Ширков Сквородневского сельсовета Хомутовского района Курской области								
Изм.	Кол	Лист	№ док	Подп.	Дата	Стадия	Лист	Листов
Проверил		Сиваков В.В.			29.12.20	П	20	20
ГИП		Сиваков В.В.			29.12.20			
Проект планировки территории. Основная часть.						ООО "Альтернатива"		
Чертеж зон планируемого размещения линейного объекта. М 1 : 1000								
Разраб.		Долбин В.В.			29.12.20			

Раздел 2.

Положение о размещении линейного объекта.

Согласовано				

Инв. № подл.	Подп. и дата	Взам. Инв. №

Изм.	Кол.уч	Лист	№ док	Подп.	Дата

04122020 - ПЗ

Лист

2.1 Исходно – разрешительная документация.

Проект планировки территории и проект межевания в его составе для установления границ земельных участков, предназначенных для строительства автомобильной дороги от региональной автомобильной дороги «Дмитриев-Берёза-Меньшиково-Хомутовка» до поселка Ширков Сквородневского сельсовета Хомутовского района Курской области выполнен на основании:

- Договора № 20/202су от 29.12.2020г.
- Распоряжение Администрации Хомутовского района Курской области №252-ра от 13.12.2019г
- Инженерных изысканий, выполненных ИП Татуйко А.С. 04.12.2020г;
- Топографической съемки, М 1:500, выполненной ООО «Альтернатива» 04.12.2020г;
- Технического задания на разработку проекта планировки территории и проекта межевания в его составе для установления границ земельных участков, предназначенных для строительства автомобильной дороги от региональной автомобильной дороги «Дмитриев-Берёза-Меньшиково-Хомутовка» до поселка Ширков Сквородневского сельсовета Хомутовского района Курской области;

и в соответствии с требованиями действующего законодательства:

- Градостроительный кодекс Российской Федерации от 29.12.2004г. № 190-ФЗ
 - ФЗ от 29 декабря 2004 года № 191-ФЗ «О введении в действие Градостроительного кодекса Российской Федерации» с дополнениями
 - Земельный кодекс РФ
 - Федеральный закон «Об общих принципах организации местного самоуправления в Российской Федерации» № 131-ФЗ от 06.10.03г.
 - СН 467-74. Норма отвода земель для автомобильных дорог;
 - ФЗ « Об объектах культурного наследия (памятники истории и культуры) народов Российской Федерации» № 73-ФЗ от 25.06.02
 - СП 42.13330.2001г. «Градостроительство. Планировка и застройка городских и сельских поселений».
 - РДС 30-201-98 «Инструкция о порядке проектирования и установления красных линий в городах и других поселений Российской Федерации»
 - Закон Курской области « О градостроительной деятельности в Курской области» от 31.10.2006 года № 76-ЗКО (в ред. от 13.03.2012г.)
 - другие нормативно-правовые федеральные, региональные и муниципальные правовые акты.

Согласовано					
-------------	--	--	--	--	--

Инд. № подл.	
Подп. и дата	
Взам. Инв. №	

Изм.	Кол.уч	Лист	№док	Подп.	Дата

2.2. Сведения о линейном объекте и его краткая характеристика.

Проектом предусматривается строительство автомобильной дороги, совпадающей с существующим направлением грунтовой дороги от региональной дороги «Дмитриев-Береза-Меньшиково-Хомутовка» до поселка Ширков Сковородневского сельсовета Хомутовского района Курской области.

Наименование: Автомобильная дорога от региональной дороги " Дмитриев-Береза-Меньшикова-Хомутовка" до поселка Ширков Сковородневского сельсовета Хомутовского района Курской области

Целью разработки проекта планировки является обеспечение устойчивого развития территории, выделение элементов планировочной структуры, установление границ земельных участков, предназначенных для строительства и размещения линейных объектов.

Начало проектируемой дороги – на кромке съезда асфальтобетонного покрытия от региональной дороги.

Основные характеристики:

- категория – V;
- протяженность – 3000м;
- количество полос движения – 1;
- ширина проезжей части – 4,5м;
- ширина обочин – 1,75м;
- ширина земляного полотна – 8,0м;
- расчетная скорость движения: основная – 60 км/ч, пересеченная местность – 40 км/ч;
- минимальный радиус кривой в плане – 60м;
- максимальный продольный уклон - 100‰;
- тип дорожной одежды – переходной;
- нормативная нагрузка на дорожную одежду – 100кН.
- вид покрытия: вне населенного пункта – щебеночное, в границах населенного пункта – щебеночное, обработанное вяжущим.

2.3 Положения об очередности планируемого развития территории

Очередность планируемого развития территории определена согласно развитию улично-дорожной сети, очередности строительства инженерных сетей и Генерального плана МО "Сковородневский сельсовет". Строительство предполагается вести в 1 этап.

2.4. Сведения о размещении линейного объекта на осваиваемой территории.

Участок строительства проектируемой автодороги находится по адресу: Курская область, Хомутовский район, поселок Ширков.

Положение трассы автомобильной дороги согласовано с администрацией Хомутовского района Курской области.

Границы участка, отводимого под строительство автомобильной дороги, проходят по территории Сковородневского сельсовета Хомутовского района Курской области, п нескольких кадастровых кварталах:

46:26:100911, 46:26:100909, 46:26:100701, 46:26:100912.

Согласовано

Взам. Инв. №

Подп. и дата

Инв. № подл.

Изм.	Кол.уч	Лист	№док	Подп.	Дата

04122020 - ПЗ

Лист

Границы участка, отводимого под строительство автомобильной дороги, проходят по территории нескольких земельных участков, содержащихся в ГКН как уточненные: 46:26:100911:12, 46:26:100911:133, 46:26:100911:134, 46:26:100909:17, 46:26:100909:19, 46:26:100909:24.

Земля для строительства и эксплуатации дорог, а также для создания специальных зон, отводятся дорожным органам и другим организациям, осуществляемым строительство и эксплуатацию дорог, в постоянное и временное пользование в порядке, установленном законодательством Российской Федерации.

Полоса отвода земли, под строительство и последующую эксплуатацию автомобильной дороги отчуждается землепользователям в соответствии с проектом и в зависимости от категории дороги.

Границы полосы отвода определяются на основании документации по планировке территории и муниципальных правовых актов. Координаты полосы постоянного отвода автодороги приведены в ведомости координат в разделе проекта межевания территории, входящего в состав данного проекта.

Объезды строительной техники предусмотрены по существующим дорогам. Мобильные строительные площадки располагаются в непосредственной близости от строящихся объектов, как правило, в зоне полосы отвода, что не требует дополнительного отвода земли.

Доставка основных строительных материалов будет производиться автотранспортом генподрядчика и осуществляется в объемах, позволяющих вести работы непрерывно. Складирование материалов и изделий предусмотрено на базе подрядчика, в связи с этим отвод земель для складирования материалов не предусматривается.

Отвод земель, представленных во временное пользование для отвалов размещения грунта и для проезда транспортных средств принять согласно СН 467-74 «Нормы отвода земель для автомобильных дорог».

При отводе участков под строительство, определенных проектом необходимо руководствоваться нормами и правилами охраны земель и воздуха, а строительство выполнять в соответствии с требованиями:

- Основ земельного, лесного и водного законодательства РФ;
- ГОСТ 17.4.3.02-85. Охрана природы. Почвы. Требования к охране природного слоя при производстве земляных работ;
- ГОСТ 17.5.3.04-83*. Охрана природы. Земли. Общие требования к рекультивации земель;
- СН 456-73. Норма отвода земель для магистральных водоводов и канализационных коллекторов;
- ВСН 179-85. Инструкция по рекультивации земель при строительстве магистральных трубопроводов.

Отвод земель в постоянное пользование предназначен для размещения земляного полотна дороги шириной 4,5м.

Ширина полосы отвода земель, указанная в проекте предназначена для размещения земляного полотна между низовыми кромками откосов насыпей проектируемой автомобильной дороги.

Общая площадь земель, отводимая под строительство, составила: 43358,0 кв.м. – в постоянное пользование.

Согласовано

Взам. Инв. №

Подп. и дата

Инв. № подл.

Изм.	Кол.уч	Лист	№ док	Подп.	Дата

04122020 - ПЗ

Лист

2.5. Перечень координат характерных точек границ зон планируемого размещения линейного объекта (МСК 46)

1	441 237.941	1 209 758.269
2	441 231.617	1 209 763.217
3	441 224.750	1 209 768.280
4	441 217.732	1 209 773.108
5	441 213.667	1 209 775.600
6	441 209.441	1 209 777.885
7	441 205.048	1 209 779.914
8	441 200.763	1 209 781.537
9	441 197.892	1 209 782.440
10	441 193.318	1 209 783.584
11	441 188.452	1 209 784.413
12	441 183.536	1 209 784.866
13	441 181.069	1 209 784.950
14	441 176.134	1 209 784.833
15	441 163.051	1 209 784.125
16	441 152.669	1 209 783.716
17	441 142.282	1 209 783.444
18	441 123.129	1 209 783.844
19	441 102.523	1 209 784.693
20	441 090.570	1 209 785.440
21	441 051.799	1 209 788.994
22	441 033.218	1 209 790.913
23	441 013.420	1 209 793.153
24	440 983.688	1 209 796.649
25	440 967.282	1 209 798.397
26	440 955.910	1 209 799.758
27	440 944.290	1 209 801.379
28	440 936.339	1 209 802.891
29	440 928.738	1 209 804.565
30	440 921.182	1 209 806.555
31	440 913.584	1 209 808.956
32	440 909.309	1 209 810.498
33	440 903.147	1 209 812.721
34	440 896.005	1 209 815.444
35	440 888.798	1 209 818.532
36	440 871.392	1 209 827.593
37	440 865.482	1 209 831.248
38	440 854.528	1 209 838.165
39	440 837.239	1 209 848.220
40	440 829.625	1 209 852.735
41	440 812.845	1 209 862.685
42	440 797.471	1 209 871.929
43	440 789.838	1 209 876.594
44	440 782.327	1 209 881.494
45	440 775.033	1 209 886.635
46	440 770.258	1 209 890.195
47	440 763.381	1 209 895.840
48	440 757.963	1 209 900.724
49	440 748.470	1 209 910.195
50	440 742.366	1 209 917.140
51	440 733.321	1 209 928.436
52	440 728.467	1 209 935.176
53	440 722.233	1 209 944.509
54	440 717.028	1 209 952.838
55	440 709.253	1 209 965.992
56	440 699.890	1 209 982.226
57	440 662.848	1 210 050.572

58	440 658.656	1 210 058.351
59	440 651.832	1 210 070.757
60	440 641.942	1 210 088.117
61	440 632.312	1 210 105.599
62	440 622.946	1 210 123.200
63	440 613.918	1 210 140.954
64	440 605.485	1 210 158.662
65	440 596.801	1 210 176.874
66	440 588.125	1 210 194.782
67	440 579.992	1 210 212.944
68	440 572.236	1 210 231.270
69	440 562.396	1 210 255.672
70	440 557.482	1 210 268.244
71	440 550.416	1 210 286.878
72	440 537.585	1 210 324.672
73	440 518.198	1 210 381.652
74	440 505.075	1 210 419.223
75	440 488.914	1 210 467.512
76	440 475.370	1 210 507.957
77	440 466.836	1 210 532.989
78	440 456.756	1 210 561.320
79	440 449.715	1 210 580.119
80	440 441.052	1 210 602.660
81	440 430.852	1 210 627.715
82	440 423.158	1 210 645.260
83	440 414.713	1 210 663.502
84	440 401.983	1 210 690.835
85	440 393.171	1 210 708.907
86	440 379.447	1 210 735.772
87	440 370.102	1 210 753.596
88	440 365.048	1 210 762.296
89	440 349.466	1 210 788.145
90	440 338.656	1 210 805.114
91	440 329.942	1 210 818.102
92	440 321.676	1 210 830.048
93	440 304.118	1 210 854.512
94	440 295.774	1 210 866.588
95	440 286.916	1 210 879.164
96	440 281.112	1 210 887.319
97	440 269.230	1 210 903.414
98	440 256.949	1 210 919.217
99	440 245.251	1 210 935.439
100	440 233.232	1 210 951.429
101	440 222.294	1 210 968.199
102	440 198.359	1 211 000.255
103	440 186.594	1 211 016.428
104	440 174.655	1 211 032.521
105	440 163.320	1 211 048.648
106	440 151.440	1 211 065.229
107	440 138.673	1 211 080.545
108	440 126.400	1 211 096.536
109	440 102.086	1 211 128.116
110	440 090.071	1 211 144.298
111	440 077.869	1 211 160.146
112	440 065.355	1 211 175.748
113	440 053.162	1 211 191.603
114	440 028.860	1 211 223.179

Согласовано

Взам. Инв. №

Подп. и дата

Инв. № подл.

Изм.	Кол.уч	Лист	№ док	Подп.	Дата

115	440 016.748	1 211 239.145
116	440 004.672	1 211 255.007
117	439 992.615	1 211 270.888
118	439 980.853	1 211 286.989
119	439 969.951	1 211 302.583
120	439 958.586	1 211 320.072
121	439 947.849	1 211 336.872
122	439 937.051	1 211 353.621
123	439 925.979	1 211 370.188
124	439 914.974	1 211 386.804
125	439 904.740	1 211 403.109
126	439 884.451	1 211 436.382
127	439 839.619	1 211 507.757
128	439 831.489	1 211 520.214
129	439 825.027	1 211 529.351
130	439 820.748	1 211 534.912
131	439 813.262	1 211 543.820
132	439 808.641	1 211 548.737
133	439 802.009	1 211 555.096
134	439 797.298	1 211 558.932
135	439 789.944	1 211 564.444
136	439 782.481	1 211 569.650
137	439 772.355	1 211 576.260
138	439 752.550	1 211 589.080
139	439 743.836	1 211 594.117
140	439 736.568	1 211 598.318
141	439 726.539	1 211 604.732
142	439 719.249	1 211 609.963
143	439 714.796	1 211 613.582
144	439 710.215	1 211 617.759
145	439 704.581	1 211 623.957
146	439 700.840	1 211 629.023
147	439 696.448	1 211 636.045
148	439 693.537	1 211 641.675
149	439 688.836	1 211 652.311
150	439 679.092	1 211 674.242
151	439 668.701	1 211 691.463
152	439 660.280	1 211 709.503
153	439 657.407	1 211 716.746
154	439 654.531	1 211 725.067
155	439 652.231	1 211 733.613
156	439 650.946	1 211 740.739
157	439 650.326	1 211 748.499
158	439 650.532	1 211 756.605
159	439 651.520	1 211 764.079
160	439 653.236	1 211 771.694
161	439 655.742	1 211 779.041
162	439 658.106	1 211 784.183
163	439 661.812	1 211 790.555
164	439 665.940	1 211 796.239
165	439 671.723	1 211 802.717
166	439 677.847	1 211 809.896
167	439 683.163	1 211 817.678
168	439 687.621	1 211 825.991
169	439 691.126	1 211 834.752
170	439 693.493	1 211 843.321
171	439 695.109	1 211 852.605
172	439 696.020	1 211 862.364
173	439 696.323	1 211 874.602
174	439 694.612	1 211 928.660

175	439 693.772	1 211 959.206
176	439 692.909	1 211 971.455
177	439 691.567	1 211 979.594
178	439 688.523	1 211 990.424
179	439 683.890	1 212 001.843
180	439 678.837	1 212 011.251
181	439 673.161	1 212 019.800
182	439 668.338	1 212 025.963
183	439 659.402	1 212 035.691
184	439 652.851	1 212 041.552
185	439 647.947	1 212 045.581
186	439 640.794	1 212 051.009
187	439 638.407	1 212 052.685
188	439 627.864	1 212 059.816
189	439 621.484	1 212 063.713
190	439 614.889	1 212 067.623
191	439 608.507	1 212 071.274
192	439 587.055	1 212 083.145
193	439 572.274	1 212 091.136
194	439 558.936	1 212 070.625
195	439 572.102	1 212 060.252
196	439 590.157	1 212 060.400
197	439 600.212	1 212 053.254
198	439 609.574	1 212 047.012
199	439 619.270	1 212 040.180
200	439 630.867	1 212 031.270
201	439 637.535	1 212 025.685
202	439 641.721	1 212 021.872
203	439 647.806	1 212 015.675
204	439 653.541	1 212 008.871
205	439 658.186	1 212 002.371
206	439 662.589	1 211 995.220
207	439 666.196	1 211 987.867
208	439 669.048	1 211 980.050
209	439 671.201	1 211 971.807
210	439 672.728	1 211 966.310
211	439 674.576	1 211 958.015
212	439 675.791	1 211 950.431
213	439 676.397	1 211 944.931
214	439 677.308	1 211 934.552
215	439 678.295	1 211 913.583
216	439 678.831	1 211 889.588
217	439 679.212	1 211 877.645
218	439 678.986	1 211 865.739
219	439 678.223	1 211 857.279
220	439 676.884	1 211 848.836
221	439 674.505	1 211 839.944
222	439 670.895	1 211 830.192
223	439 667.677	1 211 823.751
224	439 664.809	1 211 819.228
225	439 662.103	1 211 815.656
226	439 656.764	1 211 809.420
227	439 652.547	1 211 803.861
228	439 649.157	1 211 798.590
229	439 646.157	1 211 793.099
230	439 642.256	1 211 784.463
231	439 640.077	1 211 778.729
232	439 638.273	1 211 772.742
233	439 636.876	1 211 766.520
234	439 636.248	1 211 760.289

Согласовано

Взам. Инв. №

Подп. и дата

Инв. № подл.

Изм.	Кол.уч	Лист	Недок	Подп.	Дата

235	439 636.067	1 211 754.151
236	439 636.330	1 211 747.811
237	439 637.078	1 211 741.672
238	439 638.321	1 211 735.558
239	439 639.933	1 211 729.677
240	439 641.881	1 211 723.913
241	439 643.885	1 211 718.064
242	439 647.247	1 211 709.611
243	439 651.638	1 211 699.726
244	439 657.810	1 211 686.381
245	439 663.851	1 211 667.630
246	439 670.900	1 211 652.897
247	439 674.601	1 211 645.507
248	439 678.480	1 211 638.291
249	439 682.676	1 211 631.103
250	439 686.570	1 211 624.781
251	439 690.096	1 211 619.686
252	439 693.935	1 211 614.785
253	439 698.119	1 211 610.194
254	439 702.512	1 211 606.003
255	439 708.776	1 211 600.801
256	439 715.687	1 211 595.552
257	439 722.148	1 211 591.025
258	439 727.957	1 211 587.249
259	439 744.834	1 211 576.636
260	439 751.868	1 211 572.405
261	439 758.545	1 211 568.358
262	439 768.410	1 211 561.961
263	439 777.977	1 211 555.209
264	439 786.810	1 211 548.087
265	439 795.696	1 211 540.099
266	439 802.251	1 211 533.551
267	439 809.489	1 211 525.330
268	439 815.728	1 211 517.450
269	439 822.580	1 211 507.991
270	439 829.192	1 211 498.209
271	439 839.653	1 211 481.559
272	439 860.537	1 211 447.141
273	439 881.675	1 211 413.181
274	439 892.197	1 211 396.141
275	439 902.486	1 211 378.840
276	439 913.189	1 211 361.927
277	439 924.377	1 211 345.263
278	439 935.791	1 211 328.859
279	439 947.048	1 211 312.144
280	439 963.225	1 211 289.895
281	440 012.180	1 211 223.720
282	440 021.645	1 211 210.557
283	440 030.587	1 211 199.284
284	440 042.608	1 211 183.765
285	440 055.107	1 211 167.679
286	440 067.151	1 211 151.707
287	440 079.060	1 211 136.100
288	440 091.884	1 211 120.270
289	440 104.045	1 211 104.390
290	440 127.672	1 211 072.153
291	440 139.681	1 211 056.266
292	440 152.381	1 211 040.899
293	440 164.868	1 211 025.352
294	440 187.873	1 210 992.945

295	440 210.888	1 210 959.978
296	440 223.077	1 210 944.358
297	440 246.445	1 210 911.645
298	440 257.525	1 210 895.226
299	440 269.041	1 210 878.633
300	440 280.868	1 210 862.547
301	440 293.118	1 210 846.790
302	440 304.773	1 210 830.635
303	440 317.956	1 210 810.200
304	440 336.270	1 210 780.019
305	440 346.153	1 210 763.756
306	440 351.603	1 210 754.494
307	440 368.961	1 210 724.603
308	440 381.222	1 210 702.781
309	440 394.385	1 210 677.080
310	440 403.485	1 210 658.350
311	440 411.914	1 210 640.335
312	440 419.807	1 210 622.078
313	440 429.195	1 210 598.187
314	440 433.957	1 210 584.900
315	440 440.809	1 210 566.208
316	440 447.946	1 210 544.722
317	440 466.779	1 210 490.701
318	440 479.836	1 210 452.873
319	440 493.005	1 210 415.102
320	440 499.292	1 210 396.115
321	440 512.215	1 210 358.677
322	440 518.448	1 210 339.254
323	440 525.030	1 210 320.348
324	440 536.683	1 210 288.536
325	440 541.573	1 210 274.966
326	440 545.504	1 210 263.916
327	440 552.601	1 210 244.940
328	440 558.828	1 210 229.227
329	440 567.624	1 210 208.007
330	440 575.636	1 210 189.173
331	440 583.849	1 210 170.807
332	440 592.274	1 210 153.138
333	440 601.826	1 210 134.815
334	440 611.071	1 210 116.975
335	440 620.473	1 210 099.244
336	440 629.975	1 210 081.592
337	440 639.248	1 210 063.839
338	440 648.924	1 210 046.331
339	440 658.565	1 210 028.808
340	440 668.515	1 210 011.456
341	440 678.641	1 209 994.200
342	440 688.504	1 209 976.471
343	440 700.132	1 209 955.434
344	440 708.182	1 209 941.597
345	440 715.513	1 209 930.546
346	440 721.870	1 209 921.720
347	440 728.682	1 209 913.260
348	440 732.558	1 209 908.618
349	440 739.182	1 209 901.773
350	440 750.819	1 209 890.855
351	440 758.569	1 209 884.097
352	440 766.467	1 209 877.846
353	440 775.083	1 209 871.577
354	440 783.767	1 209 865.669

Согласовано

Взам. Инв. №

Подп. и дата

Инв. № подл.

Изм.	Кол.уч	Лист	Недок	Подп.	Дата

355	440 796.263	1 209 857.654
356	440 808.873	1 209 850.118
357	440 830.689	1 209 837.120
358	440 847.824	1 209 826.804
359	440 862.285	1 209 818.721
360	440 872.470	1 209 813.040
361	440 879.570	1 209 809.249
362	440 887.029	1 209 805.557
363	440 894.562	1 209 802.184
364	440 901.706	1 209 799.347
365	440 910.415	1 209 796.480
366	440 918.046	1 209 794.389
367	440 926.140	1 209 792.570
368	440 934.014	1 209 791.125
369	440 942.330	1 209 789.839
370	440 954.335	1 209 788.057
371	440 965.723	1 209 786.490
372	440 981.635	1 209 784.175
373	441 001.984	1 209 781.564
374	441 021.902	1 209 779.162
375	441 041.890	1 209 777.141
376	441 062.292	1 209 775.625

377	441 071.994	1 209 775.007
378	441 085.570	1 209 774.353
379	441 102.192	1 209 773.971
380	441 122.328	1 209 773.539
381	441 142.860	1 209 774.299
382	441 148.329	1 209 774.466
383	441 152.962	1 209 774.607
384	441 163.461	1 209 775.065
385	441 176.400	1 209 775.821
386	441 180.931	1 209 775.959
387	441 185.171	1 209 775.753
388	441 189.384	1 209 775.221
389	441 193.982	1 209 774.251
390	441 199.636	1 209 772.491
391	441 205.079	1 209 770.137
392	441 211.090	1 209 766.843
393	441 215.880	1 209 763.700
394	441 220.138	1 209 760.595
395	441 224.857	1 209 756.845
396	441 230.510	1 209 752.120
397	441 231.869	1 209 750.990
1	441 237.941	1 209 758.269

2.6 Предельные параметры разрешенного строительства, реконструкции объектов капитального строительства, входящих в состав линейных объектов в границах зон их планируемого размещения.

Процент застройки территории составляет не более 10% от испрашиваемой территории. Минимальные отступы от границ земельных участков в целях определения мест допустимого размещения объектов капитального строительства не устанавливались. Требования к архитектурным решениям объектов капитального строительства, входящих в состав линейных объектов не устанавливались.

2.7 Мероприятия по сохранению объектов культурного наследия от возможного негативного воздействия в связи с размещением линейных объектов.

Строительство линейного объекта не несет возможного негативного воздействия на объекты культурного наследия ввиду отсутствия охранных зон объектов культурного наследия, подпадающих на территорию для строительства линейного объекта.

2.8 Мероприятия по охране окружающей среды.

Объект строительства в соответствии с показателями постановления Правительства РФ от 19.09.98г. №1115 «О порядке отнесения организаций к категориям по гражданской обороне» не категорирован по гражданской обороне (ГО).

В соответствии с СНиП 2.01.51-90 территория, на которой расположен объект строительства не расположена в зонах возможных сильных разрушений, возможного опасного

Согласовано

Взам. Инв. №

Подп. и дата

Инв. № подл.

Изм.	Кол.уч	Лист	№ док	Подп.	Дата

радиоактивного заражения (загрязнения); не располагается в зонах возможного опасного химического заражения и возможного катастрофического затопления.

Проектируемая автомобильная дорога не имеет пересечений с потенциально опасными объектами. Объект строительства не представляет опасности для рядом расположенных объектов промышленной застройки, и не может привести к возникновению ЧС.

Строительство не предполагает хранения, обращения и использования взрывчатых, легковоспламеняющих, ядовитых и радиоактивных веществ и материалов.

2.9 Защита территории от чрезвычайных ситуаций природного и техногенного характера, проведение мероприятий по гражданской обороне и обеспечению пожарной безопасности.

Объект является не категорированным по ГО.

Проектируемый объект находится в зоне возможного сильного радиационного заражения, светомаскировки и сейсмичности;

- сейсмичность района 5 баллов;

- на территории проектируемого объекта возможны: сильные морозы, снегопады, снежные заносы, налипание мокрого снега, сильный гололед, ливневые дожди, крупный град, жара, оползни, комплекс неблагоприятных природных явлений проектируемый объект категории по ГО не имеет;

- на площадке проектируемого объекта защитное сооружение не предусматривается; - на территории проектируемого объекта возможны опасные природные процессы: возможны пыльные бури, сильные морозы, сильные снегопады, налипание мокрого снега, ливневые дожди, жара, засуха, чрезвычайная пожароопасность, природные пожары, подтопление, комплекс неблагоприятных природных явлений;

- потенциально опасные объекты аварии на которых могут повлиять на деятельность проектируемого объекта в непосредственной близости отсутствуют.

- транспортные коммуникации в районе строительства, аварии на которых могут повлиять на деятельность проектируемого объекта отсутствуют.

На участке проектируемого объекта не предусмотрен технологический процесс, аварийная остановка которого может привести к возникновению ЧС.

Проектируемый объект находится в районе не подверженном опасным геологическим процессам, экстремальным ветровым и снеговым нагрузкам, наледям и т.д., поэтому проведение специальных мероприятий по защите территории объекта, зданий, сооружений и оборудования от чрезвычайных ситуаций природного и техногенного характера не требуется.

Согласовано

Взам. Инв. №

Подп. и дата

Инв. № подл.

Изм.	Кол.уч	Лист	№ док	Подп.	Дата

04122020 - ПЗ

Лист

2.10 Библиография

- Постановление Госстроя России от 29 октября 2002 г. № 150 и включены в Систему нормативных документов в строительстве (СНиП 11-04-2003) постановлением Госстроя России от 27 февраля 2003 г. № 27 "Об утверждении инструкции о порядке разработки, согласования, экспертизы и утверждения градостроительной документации (в части не противоречащей Государственному Кодексу РФ от 29.12.2004 №190-ФЗ);
- Градостроительным кодексом Российской Федерации №190-ФЗ от 29.12.2004г.
- Земельным кодексом Российской Федерации №136-ФЗ от 25.10.2001г;
- Постановления №564 от 12.06.2017г об утверждении "Положения о составе и содержании проектов планировки территории, предусматривающих размещение одного или нескольких линейных объектов"
- СП 42.13330.2011 Градостроительство. Планировка и застройка городских и сельских поселений. Актуализированная редакция СНиП 2.07.01-89*
- СНиП 11-04-2003 "Инструкция о порядке разработки, согласования, экспертизы и утверждения градостроительной документации".
- ГОСТ Р 22.0.01-94 «Безопасность в чрезвычайных ситуациях. Основное положение» · ГОСТ 22.3.03-97 «Безопасность в чрезвычайных ситуациях. Защита населения. Основные положения»
- Сборник методик по прогнозированию возможных аварий, катастроф, стихийных бедствий в РСЧС.
- Приказ Ростехнадзора от 11.03.2013 N 96 "Об утверждении Федеральных норм и правил в области промышленной безопасности "Общие правила взрывобезопасности для взрывопожароопасных химических, нефтехимических и нефтеперерабатывающих производств" (Зарегистрировано в Минюсте России 16.04.2013 N 28138)

Согласовано		

Взам. Инв. №

Подп. и дата

Инв. № подл.

Изм.	Кол.уч	Лист	№док	Подп.	Дата

04122020 - ПЗ

Лист